

CARPETA DE EJECUCIÓN DE BIENES
COMISADOS EN LA CAUSA: "RAMON MARIO
GONZALEZ DAHER S/LAVADO DE DINERO".
EXPTE. N° 01-01-02-01-2017-8778.-----



A.I. N° 779


Asunción, 22 de mayo de 2023.-

VISTO: La S.D. N° 515 de fecha 17 de diciembre de 2021, dictada por el Tribunal de Sentencia Especializado en Delitos Económicos y Corrupción de la Capital, que ordena el comiso de bienes en la presente causa, y:-----

CONSIDERANDO:

QUE, por S.D. N° 515 de fecha 17 de diciembre de 2021, dictada por el Tribunal de Sentencia Especializado en Delitos Económicos y Corrupción de la Capital, obrante a fs. 01/98 de autos, además de condenar a los procesados en la presente causa, en sus puntos 15, 16 y 17 se resolvió ordenar el comiso especial, según lo dispuesto en el art. 90 CP de los saldos disponibles de los siguientes bancos: Banco BBVA, Cuenta corriente N° 2101010987 en guaraníes, Caja de ahorro N° 2102010353 en guaraníes, Banco BASA Caja de ahorro N° 15201508/0 guaraníes, Cuenta Corriente N° 10302064/2 en guaraníes, Certificados de depósitos de ahorros: 1) AA 2508 Guarani - 5.000.000.000 - 18/06/2018 - 19/06/2023; 2) AA 2509 Guarani - 5.000.000.000 - 18/06/2018 - 19/06/2023; 3) AA 2510 Guarani - 5.000.000.000 - 18/06/2018 - 19/06/2023; 4) AA 2511 Guarani - 5.000.000.000 - 18/06/2028 - 19/06/2023; 5) AA 2512 Guarani - 5.000.000.000 - 18/06/2018 - 19/06/2023; Banco CONTINENTAL Caja de ahorro N° 66-102320-07 en guaraníes, Cuenta corriente N° 66-710100 -05 en guaraníes, Banco RIO Caja de ahorro N° 62500146646009 en guaraníes, Caja de ahorro N° 6250020932005 en guaraníes, Certificados de depósitos de ahorro: N° 01-2205500-18, N° 06-22-00038-17, N° 06-22-00042-18; Banco SUDAMERIS Cuenta corriente N° 10-1709542 en guaraníes, Caja de ahorro N° 10-1709542 en guaraníes, Cuenta corriente N° 36-1880707 en guaraníes, Caja de ahorro N° 36-1880707 en guaraníes; Banco ATLAS Caja de ahorro N° 352001494 en guaraníes, Cuenta corriente N° 303002170 en guaraníes, Cuenta Corriente N° 1200800 en guaraníes, Certificados de depósitos de ahorro: AB 4090 y el comiso de todos los bienes cuyas medidas cautelares de carácter real fueron dispuestas hasta cubrir la suma total de Gs. 240.554.525.035. El comiso especial según lo dispuesto en el art. 90 del Código Penal de los saldos disponibles en las cuentas de los siguientes bancos: Banco BBVA Cuenta corriente N° 2101011257 cuenta en dólares, Caja de ahorro N° 2102011311 en dólares; Banco BASA Caja de ahorro N° 1015200900/2 en dólares, Cuenta Corriente N° 1010300197/8 en dólares. Los certificados de ahorro; Banco SUDAMERIS Cuenta corriente N° 10-1709542 en dólares, Caja de ahorro N° 10-1709542 en dólares, Cuenta corriente N° 36-1880707 en dólares; Banco ATLAS Caja de ahorro N° 10352000434 en dólares, Cuenta corriente N° 10303001103 en dólares, Certificados de ahorros: 1) AA 1280 dólar A - 1.000.000,00 - 05/09/2017 - 04/09/2020; 2) AA 1483 dólar A - 1.000.000,00 - 18/06/2018 - 19/06/2023; 3) AA 1484 dólar A - 1.000.000,00 - 18/06/2018 - 19/06/2023; 4) AA 1485 dólar A - 1.000.000,00 - 18/06/2018 - 19/06/2023; 5) AA 1486 dólar A - 1.000.000,00 - 18/06/2018 - 19/06/2023; 6) AA 1487 dólar A - 1.000.000,00 - 18/06/2018 - 19/06/2023; 7) AA 1488 dólar A - 1.000.000,00 - 18/06/2018 - 19/06/2023; 8) AA 1508 dólar A - 1.000.000,00 - 09/08/2018 - 08/08/2023; AA 1249 dólar A - 1.200.000,00 - 31/07/2017 - 30/07/2020 y el comiso de todos los bienes cuyas medidas cautelares de carácter real fueron dispuestas hasta cubrir la suma total de 11.711.977 dólares. El comiso según el art. 86 del Código Penal de los cheques individualizados en el considerando y que fueron encontrados en la casa y oficina de los acusados. Mantener la medida cautelar de embargo preventivo ordenado por A.I. N° 542 de fecha 2 de julio de 2020 y A.I. N° 651 de fecha 30 de julio de 2020, dictados por el Juzgado Penal de Garantías, sobre toda suma de dinero

[Signature]
Abg. Daisy M. Sánchez N.
Actuaria Judicial



[Signature]
Abg. Sandra Kirchhofer G.
Juez Penal de Ejecución
Trescientos
cuarenta y
seis

o título de crédito o valor colocados en las entidades financieras BBVA, BASA, CONTINENTAL, RIO, SUDAMERIS y ATLAS.-----

Por Acuerdo y Sentencia N° 60 de fecha 12 de agosto de 2022, dictada por el Tribunal de Apelaciones en lo Penal – 4ta. Sala, se resolvió confirmar por los fundamentos precedentemente expuestos, la resolución impugnada S.D. N° 515 de fecha 17 de diciembre de 2021, en todas sus partes.-----

Por Acuerdo y Sentencia N° 593 de fecha 02 de setiembre de 2022, dictada por la Sala Penal de la Corte Suprema de Justicia, se resolvió declarar la inadmisibilidad del recurso extraordinario de casación interpuesto por la defensa de los condenados contra el Acuerdo y Sentencia N° 60 de fecha 12 de agosto de 2022, dictada por el Tribunal de Apelaciones en lo Penal – 4ta. Sala, de la Capital.-----

Por Acuerdo y Sentencia N° 597 de fecha 05 de setiembre de 2022, dictada por la Sala Penal de la Corte Suprema de Justicia, se resolvió rechazar la aclaratoria solicitada por los condenados contra el Acuerdo y Sentencia N° 593 de fecha 02 de setiembre de 2022.-----

Por A.I. N° 1787 de fecha 6 de setiembre de 2022, dictada por la Sala Constitucional de la Corte Suprema de Justicia, se resolvió rechazar “in limine” la Acción de Inconstitucionalidad presentada por la Defensa Técnica de los condenados, en contra de la S. D. N° 515 de fecha 17 de diciembre de 2021 y contra el Acuerdo y Sentencia N° 60 de fecha 12 de agosto de 2022.-----


Como antecedentes del caso se tiene que por providencia de fecha 13 de noviembre de 2019, el Juzgado Penal de Garantías en Delitos Económicos de conformidad al art. 36 de la Ley N° 1015/97 resolvió DECRETAR LA INHIBICION GENERAL DE VENDER Y GRAVAR BIENES en relación a los imputados Ramón Mario González Daher y Fernando Ramón González Karjallo, como así también el DECRETAR EL EMBARGO PREVENTIVO, BLOQUEO E INMOVILIZACION de las cuentas bancarias, títulos de créditos o valores colocados en entidades financieras y/o Cooperativas a nombre y orden de Ramón Mario González Daher y Fernando Ramón González Karjallo.-----


Por A.I. N° 1022 de fecha 04 de diciembre de 2019, el Juzgado Penal de Garantías en Delitos Económicos resolvió no hacer lugar al recurso de reposición y apelación en subsidio interpuesto por la defensa técnica de los imputados contra el proveído de fecha 13 de noviembre de 2019, en consecuencia al haber planteado este recurso de reposición en subsidio, corresponde elevar al superior sin más trámite.-----

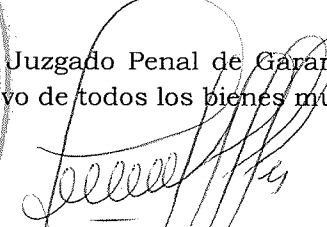
Por A.I. N° 96 de fecha 25 de mayo de 2020, dictado por el Tribunal de Apelaciones, 4ta. Sala, se resolvió REVOCAR las resoluciones afectadas a la reposición y apelación en subsidio, providencia de fecha 13 de noviembre de 2019 y el A.I. N° 1022 de fecha 04 de diciembre de 2019 de conformidad a lo expresada en la parte analítica de la presente resolución.-----

Por A.I. N° 542 de fecha 02 de julio de 2020, el Juzgado Penal de Garantías en Delitos Económicos, resolvió decretar la inhibición de enajenar y gravar bienes de los imputados Ramón Mario González Daher y Fernando Ramón González Karjallo, de conformidad a lo esgrimido en el exordio de la presente resolución; exhortar al Ministerio Público a que provea los montos a ser embargados en cada bien mueble e inmueble, decretar el embargo preventivo sobre toda suma de dinero o títulos de crédito o valor colocados en entidades financieras locales (BBVA, BASA, Continental, Rio, Sudameris y Atlas) a nombre y a la orden de los imputados Ramón Mario González Daher y Fernando Ramón González Karjallo.-----

Por A.I. N° 637 de fecha 21 de julio de 2020, el Juzgado Penal de Garantías en Delitos Económicos, resolvió decretar el embargo preventivo de todos los bienes muebles a


Daisy M. Sánchez N.
Jueza Penal de Ejecución




Abg. Sandra Kircánhofer G.
Juez Penal de Ejecución

nombre de los imputados Ramón Mario González Daher y Fernando Ramón González Karjallo, en consecuencia, librar los oficios correspondientes. Asimismo, exhorta al Ministerio Público a que remita al Juzgado un informe detallado sobre los bienes inmuebles inscriptos a nombre de los imputados Ramón Mario González Daher, con C.I. N° 350.676 y Fernando Ramón González Karjallo, con C.I. N° 1.200.800.-----

Por A.I. N° 202 de fecha 28 de julio de 2020, el Tribunal de Apelaciones, 4ta. Sala, resolvió confirmar el A.I. N° 542 de fecha 02 de julio de 2020.-----

Por A.I. N° 651 de fecha 30 de julio de 2020, el Juzgado Penal de Garantías en Delitos Económicos, resolvió decretar el embargo preventivo sobre toda suma de dinero o títulos de crédito o valor colocados en entidades financieras locales a (Banco Sudameris) a nombre y a la orden de los imputados Ramón Mario González Daher y Fernando Ramón González Karjallo, hasta cubrir las sumas que correspondan al capital de cada cuenta, no así los intereses que devengan de los mismos, en consecuencia librar los oficios correspondientes. Asimismo decretar el embargo preventivo de todos los bienes inmuebles a nombre de los imputados Ramón Mario González Daher y Fernando Ramón González Karjallo. Bienes inmuebles inscriptos a nombre de Ramón González Daher conforme informe de la Dirección General de Registros Público de fecha 10/10/2019:-----

N°	INMUEBLE	CTA. CATASTRAL	CTE.	PADRON	VALOR FISCAL OFICIAL GS.
1	19083/19083 RUR - Chaco	-----		0	6.643.957.500
2	14663/URB A03 San Roque - Capital	12-971-13/-		0	4.525.308.709
3	1626/ URB A02 La Catedral - Capital	11-157-16/-		0	2.666.559.725
4	38563/ URB L08 - Luque	27-5034-4/-		0	59.221.070
5	4055/ URB L08 - Luque	27-60-24/-		0	79.325.045
6	9035/ URB A05 La Recoleta - Capital	14-1367-7/-		0	5.239.005.577
7	29064/ URB F01 - Coronel Oviedo	21-2167-1/-		0	96.943.396
8	14617/ URB L07 - Limpio	0-0-0/-		0	5.365.778
9	38322/ RUR L08 - Luque	-----		23126	-----
10	4568/URB A01 La Encarnación - Capital	10-523-25/-		0	2.823.416.179
11	27143/27143 URB L19 - Lambaré	13-25061-3/-		0	9.186.384
12	612 URB A05 La Recoleta - Capital	14-40-12/-		0	3.435.156.351
13	15206/URB A06 Santísima Trinidad - Capital	15-769-15/-		0	2.823.416.179
14	8391/ URB D14 - San Bernardino	19-140-19/-		0	838.320.000
15	781/RUR/L07 - Limpio	-----		1573	5.365.778
16	9418/URB L13 San Lorenzo	27-481-13/-		0	813.600.000
17	4380/4380 A05 La Recoleta - Capital	14-385-13/-		0	5.897.802.685
18	4568/URB A01 La Encarnación - Capital	10-523-25/-		0	163.298.351

Abg. Daisy M. Sánchez N
Actuaria Judicial

Abg. Sandra Kirrñhofer G
Juez Penal de Ejecución


344
Trescientos
cuarenta y siete



PODER JUDICIAL

19	6585 URB A05 La Recoleta - Capital	14-385-13/-	0	386.954.936
20	23237/URB L08 - Luque	27-2422-23/-	0	822.640.000
21	201/URB L03 - Fernando de la Mora	27-1141-2/-	0	401.922.567
22	1397/URB L08 - Luque	27-64-9/-	0	43.225.380
23	17302/17302 URB P00 - Chaco	30-435-1/-	0	3.189.099.600
24	1432/URB L08 - Luque	27-46-14/-	0	874.620.000
25	6103/6103 URB L03 - Fernando de la Mora	27-726-8/-	0	998.920.000
26	51/ URB L08 - Luque	27-54-40/-	0	1.010.220.000
27	100168/100168 URB A06 Santísima Trinidad - Capital	15-769-16/-	0	207.086.180
28	1386/ URB L08 - Luque	27-54-38/-	0	147.039.668
29	19354/ URB L08 - Luque	27-54-44/-	0	2.582.199
30	20300/20300 URB A03 San Roque - Capital	12-952-3/-	0	112.786.966
31	13664/URB A03 San Roque - Capital	12-244-22/-	0	2.509.703.270
32	1672/ URB A01 La Encarnación - Capital	10-202-16/-	0	3.795.926.196
33	5312/5312 HOR A05 La Recoleta - Capital	14-171-19/03-1	0	784.282.272
34	539/539 HOR A05 - La Recoleta - Capital	14-171-19/00-2	0	94.113.873
35	538/538 HOR A05 - La Recoleta - Capital	14-171-19/03-2	0	666.639.931
36	19422/ URB A05 - La Recoleta - Capital	14-1367-1/-	0	2.894.001.584
37	1135/URB L08 - Luque	27-54-39/-	0	458.780.000
38	8209/ URB L08 - Luque	27-357-17/-	0	1.007.960.000
39	1851/URB L08 - Luque	27-63-16/-	0	1.075.760.000
40	886/ URB L08 - Luque	27-28-2/-	0	27.258.540
41	15230/15230/ RUR L08 - Luque	0-0-0/-	14290	2.676.073
42	3879/URB L08 - Luque	27-9-3/-	0	2.336.840.000
43	7535/URB L08 - Luque	27-706-2/-	0	41.892.240
44	18599/URB L08 - Luque	27-3405-8/-	0	1.353.740.000
45	18730/URB L08 - Luque	27-3405-7/-	0	1.428.320.000
46	1001/URB L08 - Luque	27-64-7/-	0	90.400.000

[Handwritten Signature]
 Abg. Daisy M. Sánchez N.
 Jueza Penal




[Handwritten Signature]
 Abg. Sandra Mercedes G.
 Juez Penal de Ejecución

47	7024/ URB K01 - Hernandarias	26-355-12/-	0	760.000.000
48	13627/URB L08 - Luque	27-148-11/-	0	1.369.560.000
49	7025/ URB K01 - Hernandarias	26-355-13/-	0	760.000.000
50	7026/ URB K01 - Hernandarias	26-355-11/-	0	760.000.000
51	7385/URB L14 - Villa Elisa	27-1219-2/-	0	4.045.384
52	9708/RUR L08 - Luque	0-0-0/-	9615	2.676.073
53	1252/URB L08 - Luque	27-64-59/-	0	1.195.600
54	201/URB L03 - Fernando de la Mora	27-1141-2/-	0	401.125.567

Bienes inmuebles inscriptos a nombre de Fernando Ramón González Karjallo, conforme informe de la Dirección de Registro Públicos de fecha 10 de octubre de 2019:----

N°	INMUEBLE	CTA. CATASTRAL	CTE. PADRON	VALOR FISCAL OFICIAL GS.
1	31141 URB L13 - San Lorenzo	27-105-35/-	0	18.128.654
2	12249/12249 HOR L03 - Fernando de la Mora	27-1335-6/01-5	0	1.214.831.608
3	22588/22588 URB A03 San Roque - Capital	12-875-7/-	0	190.426.597
4	1934/1934 URB A03 San Roque - Capital	12-70-26/-	0	75.907.184
5	7707/URB L14 - Villa Elisa	27-2011-20/-	0	4.260.569
6	7561/URB L14 - Villa Elisa	27-146-7/-	0	7.581.861
7	7559/URB L14 - Villa Elisa	27-146-9/-	0	7.079.751
8	/105 RUR Q05 - Filadelfia	0	345	509.728.000
9	1719/ RUR C01 - San Pedro del Ycuamandyyu	0	2641	160.138.092
10	19106/ URB A03 San Roque - Capital	0	0	0
11	2307 RUR K13- Minga Guazú	0	1857	2.085.751
12	/12665 URB A05 La Recoleta - Capital	14-1701-8/-	0	37.928.250
13	/5277 URB L13 - San Lorenzo	27-105-25/-	0	21.990.468
14	/17751 URB L08 - Luque	27-3268-2	0	10.194.548
15	927/ URB S01 - Salto del Guaira	31-26-18/-	0	9.684.225
16	6024/ URB A06 Santísima Trinidad - Capital	15-150-22/-	0	105.885.654
17	1401/RUR L08 - Luque	0	4145	2.676.073
18	/44649 URB K04 - Ciudad del Este	26-360-3/-	0	385.355.845
19	18481/ URB A03 San Roque - Capital	12-704-2/-	0	123.854.727
20	5009/ RUR D14 - San Bernardino	0	4707	44.429.148

Abg. Dais M. Sánchez
Actuaria Judicial



Abg. Sandra Kirchner S.
Juez Penal de Ejecución

Resolución
49



PODER JUDICIAL

21	7560/ URB L14 - Villa Elisa	27-146-8/-	0	7.012.803
22	6699/6699 URB L03 - Fernando de la Mora	27-726-9/-	0	6.341.376
23	32131/32131 URB A06 - Santísima Trinidad - Capital	15-914-12/-	0	172.490.507
24	11528/ URB D14 - San Bernardino	19-951-12/-	0	7.281.389
25	35618 URB A05 - La Recoleta - Capital	14-1701-9/-	0	52.454.250
26	3582/ RUR C01 - San Pedro del Ycuamandyyu	0	4158	41.242.568
27	41937/ URB L08 - Luque	27-4049-2/-	0	8.875.915
28	28712/28712 URB A03 San Roque - Capital	12-70-26/-	0	75.907.184
29	34005/34005 URB L19 - Capital	13-955-16/-	0	27.545.400
30	17246/17246 URB A05 - La Recoleta - Capital	14-203-7/-	0	102.327.657
31	976/976 RUR Q01 - Mcal. José F. Estigarribia	0	320	5.879.770.026
32	3645/ RUR C01 - San Pedro del Ycuamandyyu	0	4183	5.126.336
33	17418/17418 RUR L07 - Limpio	0	11896	2.618.149
34	7043/7043 HOR A02 - La Catedral - Capital	11-25-14/25-1	0	751.225.565
35	14789/14789 URB L03 - Fernando de la Mora	27-1204-4/-	0	10.385.793
36	/51966 URB L08 - Luque	27-5347-4/-	0	10.338.399
37	3420/ RUR D14 - San Bernardino	0	4197	2.305.361
38	19391/19391 RUR F01 - Coronel Oviedo			1.731.708
39	32346/32346 URB A06 - Santísima Trinidad - Capital	15-772-28/-	0	89.100.070
40	/6127 URB L19 - Lambaré	13-440-3/-	0	19.128.800
41	32347/32347 URB A06 - Santísima Trinidad - Capital	15-772-27/-	0	268.867.611
42	17339/ URB L07 - Limpio	27-2644-11/-	0	5.720.149
43	51/ URB S01 - Salto del Guaira	31-26-6/-	0	9.684.225
44	324000 URB A06 - Santísima Trinidad - Capital	15-355-7/-	0	1.040.883.990
45	8239/8239 HOR A02 La Catedral - Capital	11-38-9/17-2	0	205.705.224
46	44139/44139 URB L08 - Luque	27-1218-3/-	0	5.164.920
47	43288/43288 URB L08 - Luque	27-2918-11/-	0	5.493.179
48	/14578 URB L19 - Lambaré	13-440-4/-	0	19.128.800
49	47855/47855 URB L08 - Luque	27-1372-17/-	0	5.164.920
50	46633/46633 RUR L08 - Luque	0	14171	5.164.920
51	/15072 URB L03 - Fernando de la Mora	27-1123-13/-	0	9.576.356

[Handwritten signature]
 Daisys G. Sánchez N.
 Abogada Judicial
 EJECUCION PENAL N° 4

[Handwritten signature]
 Juez Penal de Ejecución




PODER JUDICIAL

52	44228/44228 URB L08 - Luque	27-6186-2/-	0	8.866.446
53	48459/48459 URB L08 - Luque	27-1481-15/-	0	5.169.224
54	21563/21563 URB L19 - Lambaré	13-981-14/-	0	27.545.400
55	/3770 URB P01 - Villa Hayes	30-1162-2/-	0	1.291.080.000
56	/29087 URB A05 - La Recoleta - Capital	14-1701-11/-	0	52.454.250
57	/29036 URB A05 - La Recoleta - Capital	14-1701-10/-	0	52.454.250
58	/13506 URB B01 - Concepción	17-64-18/-	0	19.367.640
59	/266 URB L09 - Mariano Roque Alonso	27-1012-8/-	0	5.164.920
60	/11120 URB A05 - La Recoleta - Capital	14-999-12/-	0	98.552.107
61	/104722 HOR A03 - San Roque - Capital	12-376-3/A-14	0	7.824.222
62	/104723 HOR A03 - San Roque - Capital	12-376-3/A-15	0	7.566.894
63	/104763 HOR A03 - San Roque - Capital	12-376-3/A-55	0	3.330.796
64	/104690 HOR A03 - San Roque - Capital	12-376-3/05-3	0	378.088.197
65	/9130 URB A05 - La Recoleta - Capital	14-248-22/-	0	1.434.260.586
66	1333/ URB L08 - Luque	27-54-2/-	0	51.828.091
67	/81 RUR P01 - Villa Hayes	0	6508	6.612.690
68	/29054 URB A05 - La Recoleta - Capital	14-999-11/-	0	74.823.432
69	/870 RUR P01 - Villa Hayes	0	14980	9.036.096
70	/174 URB L13 San Lorenzo	27-54-6/-	0	133.279.470
71	/1334 URB L08 - Luque	27-54-3/-	0	67.171.194
72	/10683 URB L08 - Luque	27-69-9/-	0	20.377.089
73	7044/7044 HOR A02 - La Catedral - Capital	11-25-14/25-2	0	751.225.565
74	/2459 RUR Q01 - Mcal. José F. Estigarribia	0	7178	176.862.873
75	9680/URB D14 - San Bernardino	19-938-12	0	5.693.463
76	/32675 URB L08 - Luque	27-4247-10/-	0	104.471.201
77	/4790 URB L08 - Luque	27-69-7/-	0	19.033.120
78	/4443 URB L08 - Luque	27-69-6/-	0	45.072.100
79	/2461 RUR Q01 - Mcal. José F. Estigarribia	0	7180	176.862.873
80	41954/ URB L02 - Capiatá	27-4792-1/-	0	14.642.586
81	762/ RUR H16 - San Pedro del Paraná	0	226	1.463.829.729
82	11088/ RUR B01 - Concepción	0	5831	185.088.111
83	665/665 RUR P01 - Villa Hayes	0	1540	16.616.326
84	13215 URB L09 - Mariano Roque Alonso	27-1012-10/-	0	5.164.920

[Handwritten signature]

Abg. Daisy M. Sánchez N
 Abogada Judicial



[Handwritten signature]
 Abg. Patricia Kirschhofer G.
 Juez Penal de Ejecución

344
 Trescientos
 cuarenta
 y nueve

85	/120 RUR Q05 - Filadelfia	0	366	509.728.000
86	12262/12262 URB L19 - Lambaré	13-720-8/-	0	27.228.597
87	4283/ URB L08 - Luque	0	5315	5.773.950

Por A.I. N° 237 de fecha 21 de agosto de 2020, el Tribunal de Apelaciones, 4ta. Sala, resolvió confirmar el A.I. N° 637 de fecha 21 de julio de 2020.-----

Por A.I. N° 776 de fecha 21 de setiembre de 2020, el Juzgado Penal de Garantías en Delitos Económicos resolvió disponer la devolución de los cupones de intereses individualizados en el exordio de la presente resolución, que fueron remitidos por el Agente Fiscal a la SENABICO por Nota N° 16 de fecha 14 de enero del 2020, a Ramón Mario González Daher y Fernando Ramón González Karjallo.-----



Por Nota SENABICO N/N° 731/2022 de fecha 22 de setiembre de 2022, la Ministra Secretaria Ejecutiva de la SENABICO pone a conocimiento de este Juzgado, los datos referentes a las cuentas bancarias habilitadas por el Ministerio de Hacienda en el Banco Nacional de Fomento para el depósito de sumas de dinero comisado. A continuación, se detallan los mencionados datos para su depósito correspondiente según se trate de sumas en guaraníes o dólares americanos: -----

El Juzgado de Ejecución Penal N° 3, Especializado en Delitos Económicos y Crimen Organizado, atenta a lo resuelto por la Corte Suprema de Justicia en la Resolución N° 9651 de fecha 21 de setiembre de 2022, remite estos autos a esta Judicatura, en razón a la competencia otorgada en dicha resolución para entender en las causas Especializadas en Delitos Económicos y Crimen Organizado, siendo recepcionado en Secretaria según cargo del 26 de setiembre de 2022.-----

Por A.I. N° 1865 de fecha 30 de setiembre de 2022, este Juzgado de Ejecución Penal N° 4, Especializado en Delitos Económicos y Crimen Organizado resolvió ordenar la transferencia de dinero de los saldos disponibles en las cuentas de los bancos: BBVA, Banco BASA, Banco CONTINENTAL, Banco RIO y Banco ATLAS. Asimismo, oficia a la Dirección de los Registros Públicos a fin de que se sirva informar los datos de los bienes cuyas medidas cautelares de carácter real fueron dispuestas en la presente causa, inscriptos a nombre de los señores Ramón Mario González Daher y Fernando Ramón González Karjallo y a la Dirección de Registro de Automotores. Se mantiene la medida cautelar de embargo preventivo ordenado por A.I. N° 542 de fecha 02 de julio de 2020 y A.I. N° 651 de fecha 30 de julio de 2020.-----

A fs. 151 obra, la Nota remitida por el Sudameris Bank SAECA de fecha 17 de octubre de 2022, por la cual informa que ha dado cumplimiento a la orden de transferencia a la cuenta judicial en Guaraníes del Banco Nacional de Fomento N° 948145/2 - Tesoro Público - Senabico - Fondos de Bienes Comisados - Ley 6396/2019, por los siguientes montos detallados más abajo, conforme al embargo preventivo realizado el 03/07/2020, ordenado por A.I. N° 651 de fecha 30/07/2020, del Juzgado Penal de Garantías, especializado en Delitos Económicos del Primer Turno, Juez Humberto Rene Otazu. Asimismo, se ha dado cumplimiento a la orden de transferencia a la cuenta judicial en Dólares Americanos del Banco Nacional de Fomento N° 3008/6- Tesoro Público - Senabico - Fondos de Bienes Comisados - Ley 6396/2019, por los siguientes montos detallados más abajo, conforme al embargo preventivo realizado el 03/07/2020, ordenado por A.I. N° 542 de fecha 30 de julio de 2020 y el A.I. N° 651 de 30 de julio de 2020 del Juzgado Penal de Garantías, especializado en Delitos Económicos del Primer Turno, Juez Humberto Rene Otazú.-----

Por A.I. N° 02 de fecha 06 de febrero de 2023, el Tribunal de Apelación en lo Penal - 1ra. Sala de la Capital resolvió admitir el recurso de apelación general contra el A.I. N°

Abg. Andrea Vichón G.
Juez Penal de Ejecución

1865 de fecha 30 de setiembre de 2022 y confirmar por los fundamentos expuestos el auto apelado.-----

Por A.I. N° 03 de fecha 09 de febrero de 2023, el Tribunal de Apelación en lo Penal – 1ra. Sala de la Capital resolvió no hacer lugar a la aclaratoria del A.I. N° 02 de fecha 06 de febrero de 2023, dictado por este Tribunal de Apelación.-----

Por proveído de fecha 22 de marzo de 2023, el Juzgado de Ejecución Penal N° 4, Especializado en Delitos Económicos y Crimen Organizado amplía la providencia de fecha 17 de marzo de 2023, por la cual se solicitó informe a la Superintendencia General de Bancos y a los bancos BBVA, BASA, CONTINENTAL, RIO, SUDAMERIS, y ATLAS, si dieron cumplimiento a los dispuesto al punto 1, 2 y 3 del A.I. N° 1865 de fecha 30 de setiembre de 2022. Por lo que se dispone la transferencia a las cuentas bancarias habilitadas por el Ministerio de Hacienda en el Banco Nacional de Fomento para el depósito de sumas de dinero comisado en cumplimiento al Art. 46 de la Ley 5876/17, modificado por Ley 6396/19, a continuación, se detallan los mencionados datos para la transferencia correspondiente, según se trate de sumas de dinero en guaraníes o dólares americanos: GUARANIES - Tesoro Público – Senabico – Fondos de Bienes Comisados – Ley N° 6396/2019 – Cuenta N° 948145/2. DOLARES - Tesoro Público – Senabico – Fondos de Bienes Comisados – Ley N° 6396/2019 - Tesoro Público – Senabico – Fondos de Bienes Comisados – Ley N° 6396/2019 - Cuenta N° 3008/6.-----


A fs. 291 de autos, obra la Nota remitida por Sudameris Bank SAECA de fecha 23 de marzo de 2023, por medio de la cual, informa que en la contestación presentada al Juzgado el 18/10/2022, en fecha 11/10/2022, se dio cumplimiento al punto 1 del A.I. N° 1865 de fecha 30/09/2022, transfiriendo a la cuenta judicial en guaraníes del Banco Nacional de Fomento N° 948145/2 – Tesoro Público – SENABICO – Fondos de Bienes Comisados – Ley 6396/2019. Asimismo, en fecha 07/10/2022, dimos cumplimiento al punto 2 del A.I. N° 1865 de fecha 30/09/2022, transfiriendo a la cuenta judicial en Dólares Americanos del Banco Nacional de Fomento N° 3008/6 – Tesoro Público – SENABICO – Fondos de Bienes Comisados – Ley 6396/2019. Con relación al punto 3 de la mencionada resolución, que ordena la transferencia de fondos con respecto a los productos financieros – Certificados de Depósitos de Ahorro en Guaraníes y Dólares, aclaramos que, en el Oficio N° 296 de fecha 30/09/2022, en el cual se nos comunicó la parte resolutive del A.I. N° 1865 y en virtud del cual hicimos la transferencia de fondos, no se individualizo ningún certificado de depósito de Ahorro (CDA) correspondiente al Sudameris Bank. *Aclaramos que el banco no cuenta con los certificados originales, motivo por el cual no se ha podido trabar embargo sobre los mismos.* -----

A fs. 295/308 de autos, obran los informes remitidos por la Dirección General de los Registros Públicos en cumplimiento al punto 4) del A.I. N° 1865 de fecha 30 del mes de setiembre de 2022, con relación a los datos de los bienes cuyas medidas cautelares de carácter real fueran dispuestas en la presente causa, inscriptos a nombre de los señores Ramón Mario González Daher y Fernando Ramón González Karjallo, cumplimiento de la S.D. N° 515 de fecha 17 de diciembre de 2021, dictado por el Tribunal de Sentencia.-----

A fs. 309/310 de autos, obra la Nota remitida por el Banco Continental de fecha 22 de marzo de 2023, por medio de la cual, informa que no han dado cumplimiento a lo solicitado por el A.I. N° 1865 de fecha 30 de setiembre de 2022 en atención a que en el Oficio N° 1826 de fecha 05 de octubre de 2022, que ordenaba la transferencia de fondos, no especificó a que Banco pertenece el N° de Cuenta Guaraníes N° 948145/2, motivo por el cual habíamos solicitado una aclaratoria.-----

A fs. 314/315 de autos, obra la Nota remitida por el Banco GNB-Paraguay + (BBVA en Fusión) de fecha 23 de marzo de 2023, por medio de la cual, informa que se dio cumplimiento a lo ordenado en el Oficio Electrónico N° 515 de fecha 22 de marzo de 2023, conforme a las copias de los comprobantes de transferencia N° 230323615236 de fecha

Daisy M. Sánchez
Actuaria Judicial



Abogado Defensor G. Trescientos cincuenta
Juzgado de Ejecución

350
Trescientos cincuenta

23 de marzo de 2023, por la suma de Gs. 1.019.228.732.00 (31), transferencia N° 230323615182 (21) de fecha 23 de marzo de 2023, por la suma de USD 1.747.259.12, transferencia N° 230323615123 (31) de fecha 23 de marzo de 2023, por la suma de Gs. 2.019.617.00, y transferencia N° 230323615261 (21), de fecha 23 de marzo de 2023, por la suma de USD 693.25.-----

A fs. 316/317 de autos, obra la Nota remitida por el Banco Rio SAECA de fecha 27 de marzo de 2023, por medio de la cual, informa que se dio cumplimiento a lo ordenado por V.S. en el Oficio Electrónico N° 516 de fecha 22 de marzo de 2023, conforme a la copia del comprobante de transferencia de fecha 24 de marzo de 2023, por la suma de Gs. 761.900.374,00.-----

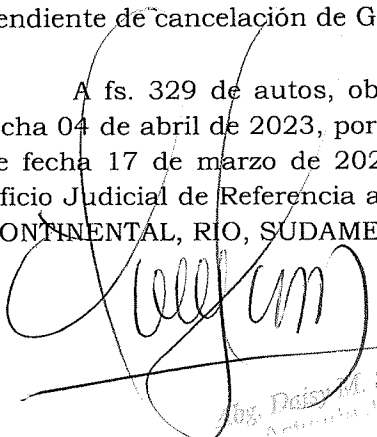
A fs. 320/321 de autos, obra la Nota remitida por el Banco ATLAS de fecha 27 de marzo de 2023, por medio de la cual, informa que esta entidad procedió a transferir en fecha 27 de marzo de 2023, la suma de Gs. 459.488.689 (guaraníes cuatrocientos cincuenta y nueve millones cuatrocientos ochenta y ocho mil seiscientos ochenta y nueve), y USD 584.898,56 (dólares quinientos ochenta y cuatro mil ochocientos noventa y ocho mil con cincuenta y tres centavos) a las cuentas N° 948145/2 (Gs) y N° 3008/6 (USD) conforme al requerimiento recibido.-----


A fs. 322/324 de autos, obra el Requerimiento Fiscal N° 53 de fecha 30 de marzo de 2023, presentado por la representante del Ministerio Público por medio del cual, peticiona tener por presentado el requerimiento fiscal de ejecución de comiso y lo dispuesto en la Ley N° 5876/17, art. 30 y la Acordada N° 1438/20, art. 5; 2) reiterar oficios bajo apercibimiento de lo dispuesto en la Ley 4711 que sanciona el desacato de una orden judicial, emplazando para el cumplimiento del mismo; 3) ordenar la inscripción de los bienes muebles e inmuebles registrables de comisados a nombre de la SENABICO, tanto en la Dirección de Registro Público, como la Dirección del Registro de Automotores en cumplimiento de la Acordada 1437/2020. A fin de que se pueda proceder en función de la Ley 6396/19.-----


Por proveído de fecha 11 de abril de 2023, el Juzgado de Ejecución Penal N° 4, Especializado en Crimen Organizado y Delitos Económicos intima bajo apercibimiento de ley a los bancos BASA y CONTINENTAL a que en el plazo de 24 horas, dé estricto cumplimiento a lo dispuesto en el punto 1, 2 y 3 del A.I. N° 1865 de fecha 30 de setiembre de 2022, debiendo especificar el monto transferido a las cuentas bancarias habilitadas por el Ministerio de Hacienda en el Banco Nacional de Fomento para el depósito de sumas de dinero comisado en cumplimiento al art. 46 de la Ley 5876/17, modificado por Ley 6396/19, tomando en consideración que el Juzgado ya ha remitido las cuentas habilitadas para el efecto.-----

A fs. 326 de autos, obra la Nota remitida por el Banco Continental de fecha 10 de abril de 2023, por medio de la cual, informa que dio cumplimiento a lo ordenado en el Oficio Electrónico N° 517 de fecha 22 de marzo de 2023, transfiriendo la suma de Gs. 71.174.930 correspondiente a los saldos que se encontraban disponibles en la cuenta corriente Gs. N° 66-710100-05 y la caja de ahorro Gs. N° 66-102320-07, los cuales fueron embargados en fecha 03/07/2020 según Oficio Judicial N° 276 de fecha 02/07/2020 correspondiente a la Causa Ramón Mario González Daher y otros s/Lavado de dinero, Expte. 1-1-2-37-2019-122. Cabe mencionar que además se encuentra pendiente de cancelación la operación de CDA N° 29-22-01621-18 de Gs. 1.000.000.000 a nombre de Oscar Rubén González Chávez y/o Fernando González Karjallo con un cupón de interés pendiente de cancelación de Gs. 6.986.301.-----

A fs. 329 de autos, obra la Nota remitida por el Banco Central del Paraguay de fecha 04 de abril de 2023, por medio de la cual, en respuesta al Oficio Electrónico N° 493 de fecha 17 de marzo de 2023, informa que la Superintendencia de Bancos remitió el Oficio Judicial de Referencia a las entidades bancarias supervisadas BASA, GNB (BBVA), CONTINENTAL, RIO, SUDAMERIS y ATLAS en fecha 20 de marzo de 2023.-----


Dra. M. Sánchez
Actuaria Judicial




Abg. Gabriela Krebber G.
Juez Penal de Ejecución

A fs. 331/333 de autos, obra la Nota remitida por el Banco Basa de fecha 12 de abril de 2023, por medio de la cual, informa en relación al Oficio N° 230 de fecha 22 de marzo de 2023 y Oficio N° 305 de fecha 11 de abril de 2023, que han formalizado la transferencia de los fondos en fecha 28 de marzo de 2023 de la caja de ahorro N° 15201508/0 por la suma de Gs. 5.104.567.950 (guaraníes cinco mil ciento cuatro millones quinientos sesenta y siete mil novecientos cincuenta) a la cuenta N° 948145/2 a nombre de TESORO PUBLICO SENABICO – FONDOS DE BIENES COMISADO – LEY 6396/2019; y de las cajas de ahorro N° 1015200900/2 y 1010300197/8 por la suma de US 707.424,67 (dólares americanos setecientos cuatro mil cuatrocientos veinte y cuatro con 67/100) a la cuenta N° 3008/6 a nombre de TESORO PUBLICO SENABICO – FONDOS DE BIENES COMISADO – LEY 6396/2019, ambas cuentas abiertas en el Banco Nacional de Fomento.-----


De acuerdo al informe de la Actuaría judicial, de las constancias obrantes en autos se verifica que a la fecha se han transferido a la cuenta en guaraníes alrededor de 14.877.906.680 guaraníes y en la cuenta abierta en dólares alrededor de 4.673.620,67 dólares.-----

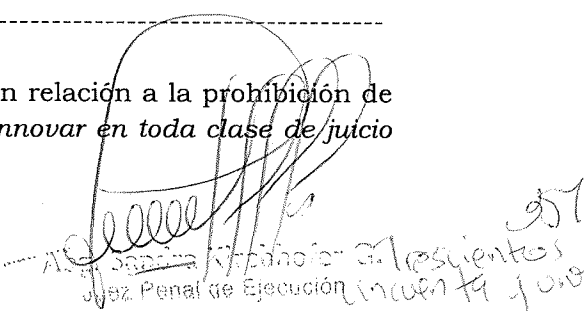
El art. 493 del Código Procesal Penal y el art. 295 del Código de Ejecución Penal determinan que: *“La sentencia condenatoria deberá quedar firme para originar su ejecución. Desde el momento en que ella quede firme, se ordenarán las comunicaciones e inscripciones correspondientes y se remitirán los autos al juez de ejecución para que proceda según este libro/código”*.-----

Por su parte el art. 90 del Código Penal refiere en relación a la privación de beneficios o comiso especial que: *“Cuando el autor o el participé de un hecho antijurídico haya obtenido de éste un beneficio, se ordenará la privación del mismo. No se procederá al comiso especial si ello perjudicara la satisfacción del derecho a la víctima al resarcimiento. Cuando el autor o el participé haya actuado por otro y éste haya obtenido el beneficio, la orden del comiso especial se dirigirá contra el que obtuvo el beneficio. La orden de comiso especial podrá abarcar también el usufructo y otro beneficio proveniente de lo obtenido. Cuando lo originalmente obtenido haya sido sustituido por otro objeto, podrá ordenarse el comiso especial de éste. La orden de comiso especial no procederá sobre cosas o derechos que al tiempo de la decisión, pertenezca a un tercero que no es autor, participe ni beneficiario en los términos del inciso 2”*. En el mismo sentido el art. 95 del Código Penal agrega en cuanto al efecto del comiso especial que: *“En caso de una orden de comiso especial, la propiedad de la cosa o el derecho pasará al Estado en el momento en que quede firme la decisión, siempre que al mismo tiempo, el afectado sea el propietario o el titular del derecho. No serán afectados los derechos de terceros sobre el objeto. Se aplicará en lo pertinente, lo dispuesto en el art. 88 inc. 2.”*-----

En ese sentido, la Ley N° 5876/17 – De administración de bienes incautados y comisados especifica en su art. 10 que: *“Los bienes incautados quedarán bajo la administración de la Secretaría Nacional de Administración de Bienes Incautados y Comisados (SENABICO), el cual velará por la correcta administración de todos los bienes, de acuerdo con los principios de eficiencia y transparencia de la función pública”*. La misma legislación, en su art. 48 regula el proceso de inscripción de bienes en comiso y sostiene que: *“En casos de bienes en comiso registrables, el juez emitirá el correspondiente mandamiento de inscripción al registro público que corresponda para que pasen a nombre de la Secretaría Nacional de Administración de Bienes Incautados y Comisados (SENABICO), para que pueda conservarlos para la consecución de sus fines o proceda a darle destino conforme a lo señalado en la presente ley”* y en su artículo 54 expresa que: *“Aquellos bienes que a la fecha de la vigencia de la presente ley se encuentren incautados y decomisados por las diferentes autoridades competentes serán sometidos a las disposiciones de ésta ley, a cuyo efecto se deberá confeccionar los correspondientes inventarios de remisión y entrega a la Secretaría Nacional de Administración de Bienes Incautados y Comisados (SENABICO)”*.-----

Igualmente, el Código Procesal Civil en su art. 725 en relación a la prohibición de innovar establece que: *“Podrá decretarse la prohibición de innovar en toda clase de juicio*


Daisy M. Sánchez
Actuaria Judicial


Alejandra Rodríguez
Juez Penal de Ejecución

957
Incuente 19 junio

siempre que: existiera peligro de que alterada la situación de hecho o de derecho, ello pudiera influir en la sentencia o convirtiere su cumplimiento en ineficaz o imposible; y la cautela no pudiera obtenerse por medio de otra medida precautoria".-----


En igual sentido, determina en su art. 726 sobre la prohibición de contratar que: *"Podrá pedirse la prohibición de contratar sobre determinados bienes cuando ella fuere procedente por virtud de la ley o de un contrato o necesaria para asegurar la ejecución forzada o los bienes objeto del juicio. El juez individualizará lo que sea objeto de la prohibición, disponiendo cuando se trate de bienes registrables, que se inscriba la medida en los registros correspondientes. Se notificará, además a los interesados y a los terceros que mencione el solicitante".-----*


Por último, la Ley N° 6379/19 crea la competencia en Delitos Económicos y Crimen Organizado en la jurisdicción del fuero penal. Por su parte, la Acordada N° 1406 de fecha 1 de julio de 2020 determina que: *"Los Juzgados de ejecución penal especializados en las diversas materias, serán competentes una vez que las causas ingresadas a los Juzgados de garantías especializados hayan obtenido condena firme y ejecutoriada".* Finalmente, la Resolución N° 1850 de fecha 20 de setiembre de 2023, dictada por la Corte Suprema de Justicia dispone la reorganización del fuero especializado y otorga competencia a esta Magistratura para entender en la presente causa.-----

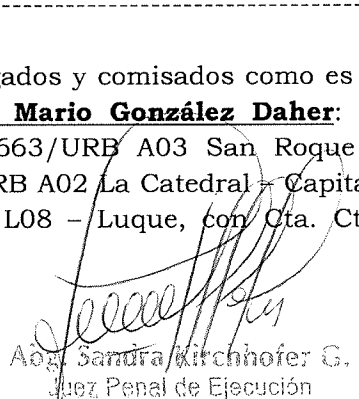
Las disposiciones legales precedentemente citadas, determinan de manera concluyente la competencia del Juzgado de Ejecución Especializado en Delitos Económicos y Crimen Organizado para hacer efectivo el cumplimiento de la sentencia definitiva, específicamente en cuanto al COMISO de los bienes cuyas características han sido descriptas en párrafos anteriores. Igualmente, de acuerdo al informe de la Actuaría judicial que antecede y las constancias obrantes en autos, se verifica que la sentencia definitiva que ordena el comiso de conformidad al art. 90 del Código Penal, en la presente causa se halla firme, por lo que se encuentran reunidos los presupuestos establecidos en las legislaciones vigentes y acordadas expuestas para el comiso de los bienes como consecuencia de un proceso judicial.-----

Una vez analizados los antecedentes del caso particular, se verifica que en la presente causa el Tribunal de Sentencia Especializado ha dispuesto el comiso especial de conformidad al art. 90 del Código Penal, por S.D. N° 515 de fecha 17 de diciembre de 2021, de cierta suma de dinero y de todos los bienes cuyas medidas cautelares de carácter real fueron dispuestas hasta cubrir la suma total de 240.554.525.035 guaraníes y hasta cubrir la suma de 11.711.977 dólares. En ese sentido, de las constancias de autos y del informe de la Actuaría judicial se constata que a la fecha se han transferido la suma de 14.877.906.680 guaraníes, de los 240.554.525.035 guaraníes que se debía depositar, por lo que aún se encuentra pendiente el comiso por valor alrededor de **225.676.618.355** guaraníes. Igualmente, se verifica que en relación al comiso de las cuentas en dólares se han transferido a la fecha la suma de 4.673.620,67 dólares, de los 11.711.977 dólares, impuestos por el Tribunal de Sentencia, por lo que aún se encuentra pendiente el comiso por valor alrededor de **7.038.356,33** dólares, por lo que en estricto cumplimiento a las disposiciones legales citadas precedentemente y la resolución judicial dictada por el Tribunal de Sentencia Especializado, corresponde proseguir con la ejecución del comiso sobre todos los bienes cuyas medidas cautelares de carácter real han sido dispuestos en el marco de la presente causa hasta cubrir totalmente las sumas dinero mencionadas (A.I. N° 651 de fecha 30 de julio de 2020, A.I. N° 542 de fecha 2 de julio de 2020, A.I. N° 637 de fecha 21 de julio de 2020).-----

En ese sentido, resulta lógico que los bienes embargados y comisados como es el caso de los **inmuebles inscriptos a nombre de Ramon Mario González Daher: 1)** 19083/19083 RUR Chaco, con Padrón N° 13617; **2)** 14663/URB A03 San Roque - Capital, con Cta. Cte. Catastral N° 12-971-13/; **3)** 1626/ URB A02 La Catedral - Capital, con Cta. Cte. Catastral N° 11-157-16/; **4)** 38563/ URB L08 - Luque, con Cta. Cte.



Abg. Daisy M. Sánchez N.
Actuaría Judicial




Abg. Sandra Kirchofer G.
Juez Penal de Ejecución

Catastral N° 27-5034-4/-; **5)** 4055/ URB L08 – Luque, con Cta. Cte. Catastral N° 27-60-24/-; **6)** 9035/ URB A05 La Recoleta – Capital, con Cta. Cte. Catastral N° 14-1367-7/-; **7)** 29064/URB F01 – Coronel Oviedo, con Cta. Cte. Catastral N° 21-2167-1/-; **8)** 14617/URB L07 – Limpio, con Cta. Cte. Catastral N° 0-0-0/-; **9)** 38322/ RUR L08 – Luque; **10)** 4568/URB A01 La Encarnación – Capital, con Cta. Cte. Catastral N° 10-523-25/-; **11)** 27143/27143 URB L19 – Lambaré, con Cta. Cte. Catastral N° 13-25061-3/-; **12)** 612 URB A05 La Recoleta – Capital, con Cta. Cte. Catastral N° 14-40-12/-; **13)** 15206/URB A06 Santísima Trinidad – Capital, con Cta. Cte. Catastral N°15-769-15/-; **14)** N8391/URB D14 – San Bernardino; **15)** 781/RUR L07 – Limpio, Padrón N°1573; **16)** 9418/URB L13 San Lorenzo, con Cta. Cte. Catastral N° 27-481-13/-; **17)** 4380/4380 A05 La Recoleta – Capital, con Cta. Cte. Catastral N° 14-385-13/-; **18)** 4568/URB A01 La Encarnación – Capital, con Cta. Cte. Catastral N° 10-523-25/-; **19)** 6585 URB A05 La Recoleta – Capital, con Cta. Cte. Catastral N° 14-385-13/-; **20)** 23237/URB L08 – Luque, con Cta. Cte. Catastral N° 27-2422-23/-; **21)** 201/URB L03 – Fernando de la Mora, con Cta. Cte. Catastral N° 27-1141-2/-; **22)** 1397/URB L08 – Luque, con Cta. Cte. Catastral N° 27-64-9/-; **23)** 17302/17302 URB P00 – Chaco, con Cta. Cte. Catastral N° 30-435-1/-; **24)** 1432/ URB L08 – Luque, con Cta. Cte. Catastral N° 27-46-14/-; **25)** 6103/6103 URB L03 – Fernando de la Mora, con Cta. Cte. Catastral N° 27-726-8/-; **26)** 51/URB L08 – Luque, con Cta. Cte. Catastral N°27-54-40/-; **27)** 100168/100168 URB A06 Santísima Trinidad – Capital, con Cta. Cte. Catastral N° 15-769-16/-; **28)** 1386/URB L08 – Luque, con Cta. Cte. Catastral N° 27-54-38/-; **29)** 19354/URB L08 – Luque, con Cta. Cte. Catastral N° 27-54-44/-; **30)** 20300/20300 URB A03 San Roque – Capital, con Cta. Cte. Catastral N° 12-952-3/-; **31)** 13664/URB A03 San Roque – Capital, con Cta. Cte. Catastral N° 12-244-22/-; **32)** 1672/URB A01 La Encarnación – Capital; **33)** 5312/5312 HOR A05 La Recoleta – Capital, con Cta. Cte. Catastral N° 14-171-19/03-1; **34)** 539/539 HOR A05 La Recoleta – Capital, con Cta. Cte. Catastral N° 14-171-19/00-2; **35)** 538/538 HOR A05 La Recoleta – Capital, con Cta. Cte. Catastral N° 14-171-19/03-2; **36)** 19422 HOR A05 La Recoleta – Capital, con Cta. Cte. Catastral N° 14-1367-1/1; **37)** 1135/URB L08 – Luque, con Cta. Cte. Catastral N° 27-54-39/-; **38)** 8209/URB L08 – Luque, con Cta. Cte. Catastral N° 27-357-17/-; **39)** 1851/URB L08 – Luque, con Cta. Cte. Catastral N° 27-63-16/-; **40)** 886/URB L08 – Luque, con Cta. Cte. Catastral N° 27-28-2/-; **41)** 15230/URB L08 – Luque, con Cta. Cte. Catastral N° 0-0-0/-; **42)** 3879/URB L08 – Luque, con Cta. Cte. Catastral N° 27-9-3/-; **43)** 7535/URB L08 – Luque, con Cta. Cte. Catastral N° 27-706-2/-; **44)** 18599/URB L08 – Luque, con Cta. Cte. Catastral N° 27-3405-8/-; **45)** 18730/URB L08 – Luque, con Cta. Cte. Catastral N° 27-3405-7/-; **46)** 1001/URB L08 – Luque, con Cta. Cte. Catastral N° 27-64-7/-; **47)** 7024/URB K01 – Hernandarias, con Cta. Cte. Catastral N° 26-355-12/-; **48)** 13627/URB L08 – Luque, con Cta. Cte. Catastral N°27-148-11/-; **49)** 7025/URB K01 – Hernandarias, con Cta. Cte. Catastral N° 26-355-13/-; **50)** 7026/URB K01 – Hernandarias, con Cta. Cte. Catastral N° 26-355-11/-; **51)** 7385/URB L14 – Villa Elisa, con Cta. Cte. Catastral N° 27-1219-2/-; **52)** 9708/RUR L08 – Luque, con Padrón N° 9615; **53)** 1252/URB L08 – Luque, con Cta. Cte. Catastral N° 27-64-59/-; **54)** 201/URB L03 – Fernando de la Mora, con Cta. Cte. Catastral N° 27-1141-2/-.

Inmuebles inscritos a nombre de Fernando Ramon González Karjallo: **1)** 31141 URB L13 – San Lorenzo, con Cta. Cte. Catastral N° 27-105-35/-; **2)** 12249/12249 HOR L03 – Fernando de la Mora, con Cta. Cte. Catastral N° 27-1335-6/01-5; **3)** 22588/22588 URB A03 San Roque – Capital, con Cta. Cte. Catastral N° 12-875-7/-; **4)** 1934/1934 URB A03 San Roque – Capital, con Cta. Cte. Catastral N° 12-70-26/-; **5)** 7707/URB L14 – Villa Elisa, con Cta. Cte. Catastral N° 27-2011-20/-; **6)** 7561/URB L14 – Villa Elisa, con Cta. Cte. Catastral N° 27-146-7/-; **7)** 7559/URB L14 – Villa Elisa, con Cta. Cte. Catastral N° 27-146-9/-; **8)** /105 RUR Q05 – Filadelfia, con Padrón N° 345; **9)** 1719/ RUR C01 – San Pedro del Ycuamandyyu, con Padrón N° 2641; **10)** 19106/ URB A03 San Roque – Capital, con Cta. Cte. Catastral 0 – Padrón 0; **11)** 2307 RUR K13- Minga Guazú, con Padrón N° 1857; **12)** /12665 URB A05 La Recoleta – Capital, con Cta. Cte. Catastral N° 14-1701-8/-; **13)** /5277 URB L13 – San Lorenzo, con Cta. Cte. Catastral N° 27-105-25/-; **14)** /17751 URB L08 – Luque, con Cta. Cte. Catastral N° 27-3268-2; **15)** 927/ URB S01 – Salto del Guaira, con Cta. Cte. Catastral N° 31-26-18/-; **16)** 6024/ URB A06 Santísima Trinidad – Capital, con Cta. Cte. Catastral N° 15-150-22/-; **17)** 1401/RUR L08 – Luque, con Padrón N° 4145; **18)** /44649 URB K04 – Ciudad del Este, con Cta. Cte. Catastral N° 26-360-3/-;



Abg. Daisy M. Sánchez N.
Actuaria Judicial



Abg. Carlos Kirchner
Juz. Penal de Ejecución


352
Cien Treinta y dos



19) 18481/ URB A03 San Roque – Capital, con Cta. Cte. Catastral N° 12-704-2/-; **20)** 5009/ RUR D14 – San Bernardino, con Padrón N° 4707; **21)** 7560/ URB L14 – Villa Elisa, con Cta. Cte. Catastral N° 27-146-8/-; **22)** 6699/6699 URB L03 – Fernando de la Mora, con Cta. Cte. Catastral N° 27-726-9/-; **23)** 32131/32131 URB A06 – Santísima Trinidad – Capital, con Cta. Cte. Catastral N° 15-914-12/-; **24)** 11528/ URB D14 – San Bernardino, con Cta. Cte. Catastral N° 19-951-12/-; **25)** 35618 URB A05 – La Recoleta – Capital, con Cta. Cte. Catastral N° 14-1701-9/-; **26)** 3582/ RUR C01 – San Pedro del Ycuamandyyu, con Padrón N° 4158; **27)** 41937/ URB L08 – Luque, con Cta. Cte. Catastral N° 27-4049-2/-; **28)** 28712/28712 URB A03 San Roque – Capital, con Cta. Cte. Catastral N° 12-70-26/-; **29)** 34005/34005 URB L19 – Capital, con Cta. Cte. Catastral N° 13-955-16/-; **30)** 17246/17246 URB A05 – La Recoleta – Capital, con Cta. Cte. Catastral N° 14-203-7/-; **31)** 976/976 RUR Q01 – Mcal. José F. Estigarribia, con Padrón N° 320; **32)** 3645/ RUR C01 – San Pedro del Ycuamandyyu, con Padrón N° 4183; **33)** 17418/17418 RUR L07 – Limpio, con Padrón N° 4183; **34)** 7043/7043 HOR A02 – La Catedral – Capital, con Cta. Cte. Catastral N° 11-25-14/25-1; **35)** 14789/14789 URB L03 – Fernando de la Mora, con Cta. Cte. Catastral N° 11-25-14/25-1; **36)** /51966 URB L08 – Luque, con Cta. Cte. Catastral N° 27-5347-4/-; **37)** 3420/ RUR D14 – San Bernardino, con Padrón N° 4197; **38)** 19391/19391 RUR F01 – Coronel Oviedo, con Padrón N° 14885; **39)** 32346/32346 URB A06 – Santísima Trinidad – Capital, con Cta. Cte. Catastral N° 15-772-28/-; **40)** /6127 URB L19 – Lambaré, con Cta. Cte. Catastral N° 13-440-3/-; **41)** 32347/32347 URB A06 – Santísima Trinidad – Capital, con Cta. Cte. Catastral N° 15-772-27/-; **42)** 17339/ URB L07 – Limpio, con Cta. Cte. Catastral N° 27-2644-11/-; **43)** 51/ URB S01 – Salto del Guaira, con Cta. Cte. Catastral N° 31-26-6/-; **44)** 324000 URB A06 – Santísima Trinidad – Capital, con Cta. Cte. Catastral N° 15-355-7/-; **45)** 8239/8239 HOR A02 La Catedral – Capital, con Cta. Cte. Catastral N° 11-38-9/17-2; **46)** 44139/44139 URB L08 – Luque, con Cta. Cte. Catastral N° 27-1218-3/-; **47)** 43288/43288 URB L08 – Luque, con Cta. Cte. Catastral N° 27-2918-11/-; **48)** /14578 URB L19 – Lambaré, con Cta. Cte. Catastral N° 13-440-4/-; **49)** 47855/47855 URB L08 – Luque, con Cta. Cte. Catastral N° 27-1372-17/-; **50)** 46633/46633 RUR L08 – Luque, con Padrón N° 14171; **51)** /15072 URB L03 – Fernando de la Mora, con Cta. Cte. Catastral N° 27-1123-13/-; **52)** 44228/44228 URB L08 – Capital, con Cta. Cte. Catastral N° 27-6186-2/-; **53)** 48459/48459 URB L08 – Luque, con Cta. Cte. Catastral N° 27-6186-2/-; **54)** 21563/21563 URB L19 – Lambaré, con Cta. Cte. Catastral N° 13-981-14/-; **55)** /3770 URB P01 – Villa Hayes, con Cta. Cte. Catastral N° 30-1162-2/-; **56)** /29087 URB A05 – La Recoleta – Capital, con Cta. Cte. Catastral N° 14-1701-11/-; **57)** /29036 URB A05 – La Recoleta – Capital, con Cta. Cte. Catastral N° 14-1701-10/-; **58)** /13506 URB B01 – Concepción, con Cta. Cte. Catastral N° 17-64-18/-; **59)** /266 URB L09 – Mariano Roque Alonso, con Cta. Cte. Catastral N° 27-1012-8/-; **60)** /11120 URB A05 – La Recoleta – Capital, con Cta. Cte. Catastral N° 14-999-12/-; **61)** /104722 HOR A03 – San Roque – Capital, con Cta. Cte. Catastral N° 12-376-3/A-14; **62)** /104723 HOR A03 – San Roque – Capital, con Cta. Cte. Catastral N° 12-376-3/A-15; **63)** /104763 HOR A03 – San Roque – Capital, con Cta. Cte. Catastral N° 12-376-3/A-55; **64)** /104690 HOR A03 – San Roque – Capital, con Cta. Cte. Catastral N° 12-376-3/A-55; **65)** /9130 URB A05 – La Recoleta – Capital, con Cta. Cte. Catastral N° 14-248-22/-; **66)** 1333/ URB L08 – Luque, con Cta. Cte. Catastral N° 27-54-2/-; **67)** /81 RUR P01 – Villa Hayes, con Padrón N° 6508; **68)** /29054 URB A05 – La Recoleta – Capital, con Cta. Cte. Catastral N° 14-999-11/-; **69)** /870 RUR P01 – Villa Hayes, con Padrón N° 14980; **70)** /174 URB L13 San Lorenzo, con Cta. Cte. Catastral N° 27-54-6/-; **71)** /1334 URB L08 – Luque, con Cta. Cte. Catastral N° 27-54-3/-; **72)** /10683 URB L08 – Luque, con Cta. Cte. Catastral N° 27-69-9/-; **73)** 7044/7044 HOR A02 – La Catedral – Capital, con Cta. Cte. Catastral N° 11-25-14/25-2; **74)** /2459 RUR Q01 – Mcal. José F. Estigarribia, con Padrón N° 7178; **75)** 9680/URB D14 – San Bernardino, con Cta. Cte. Catastral N° 19-938-12; **76)** 32675 URB L08 – Luque, con Cta. Cte. Catastral N° 27-4247-10/-; **77)** /4790 URB L08 – Luque, con Cta. Cte. Catastral N° 27-69-7/-; **78)** /4443 URB L08 – Luque, con Cta. Cte. Catastral N° 27-69-6/-; **79)** /2461 RUR Q01 – Mcal. José F. Estigarribia, con Padrón N° 7180; **80)** 41954/ URB L02 – Capiatá, con Cta. Cte. Catastral N° 27-4792-1/-; **81)** 762/ RUR H16 – San Pedro del Paraná, con Padrón N° 226; **82)** 11088/ RUR B01 – Concepción, con Padrón N° 5831; **83)** 665/665 RUR P01 – Villa Hayes, con Padrón N° 1540; **84)** 13215


Abg. Daisy M. Sánchez N.
Actuaría Judicial





Abg. Sandra Kirchner G.
Juez Penal de Ejecución

URB L09 - Mariano Roque Alonso, con Cta. Cte. Catastral N° 27-1012-10/-; **85)** /120
RUR Q05 - Filadelfia, con Padrón N° 366; **86)** 12262/12262 URB L19 - Lambaré, con
Cta. Cte. Catastral N° 13-720-8/-; **87)** 4283/ URB L08 - Luque, con Padrón N° 5315,
sean transferidos a la Secretaría Nacional de Administración de Bienes Incautados y
Comisados (SENABICO), para que ésta institución encargada de la administración,
disponga de los mismos y ejerza todos los actos posibles para su conservación, hasta
tanto se efectivice la inscripción final a nombre de la citada institución.-----

Asimismo, teniendo en cuenta el caso particular y por la naturaleza misma del
comiso, con el fin de asegurar el debido cumplimiento de la sentencia que dispone tal
instituto, como la efectividad de lo que en esta resolución judicial se establezca,
corresponde decretar las medidas cautelares de PROHIBICION DE INNOVAR Y DE
CONTRATAR, sobre los siguientes **inmuebles inscritos a nombre de Ramon Mario
González Daher:** **1)** 19083/19083 RUR Chaco, con Padrón N° 13617; **2)** 14663/URB A03
San Roque - Capital, con Cta. Cte. Catastral N° 12-971-13/; **3)** 1626/ URB A02 La
Catedral - Capital, con Cta. Cte. Catastral N° 11-157-16/-; **4)** 38563/ URB L08 - Luque,
con Cta. Cte. Catastral N° 27-5034-4/-; **5)** 4055/ URB L08 - Luque, con Cta. Cte.
Catastral N° 27-60-24/-; **6)** 9035/ URB A05 La Recoleta - Capital, con Cta. Cte. Catastral
N° 14-1367-7/-; **7)** 29064/URB F01 - Coronel Oviedo, con Cta. Cte. Catastral N° 21-
2167-1/-; **8)** 14617/ URB L07 - Limpio, con Cta. Cte. Catastral N° 0-0-0/-; **9)** 38322/
RUR L08 - Luque; **10)** 4568/URB A01 La Encarnación - Capital, con Cta. Cte. Catastral
N° 10-523-25/-; **11)** 27143/27143 URB L19 - Lambaré, con Cta. Cte. Catastral N° 13-
25061-3/-; **12)** 612 URB A05 La Recoleta - Capital, con Cta. Cte. Catastral N° 14-40-12/-
; **13)** 15206/URB A06 Santísima Trinidad - Capital, con Cta. Cte. Catastral N°15-769-
15/-; **14)** N8391/ URB D14 - San Bernardino; **15)** 781/RUR L07 - Limpio, Padrón
N°1573; **16)** 9418/URB L13 San Lorenzo, con Cta. Cte. Catastral N° 27-481-13/-; **17)**
4380/4380 A05 La Recoleta - Capital, con Cta. Cte. Catastral N° 14-385-13/-; **18)**
4568/URB A01 La Encarnación - Capital, con Cta. Cte. Catastral N° 10-523-25/-; **19)**
6585 URB A05 La Recoleta - Capital, con Cta. Cte. Catastral N° 14-385-13/-; **20)**
23237/URB L08 - Luque, con Cta. Cte. Catastral N° 27-2422-23/-; **21)** 201/URB L03 -
Fernando de la Mora, con Cta. Cte. Catastral N° 27-1141-2/-; **22)** 1397/URB L08 -
Luque, con Cta. Cte. Catastral N° 27-64-9/-; **23)** 17302/17302 URB P00 - Chaco, con
Cta. Cte. Catastral N° 30-435-1/-; **24)** 1432/ URB L08 - Luque, con Cta. Cte. Catastral
N° 27-46-14/-; **25)** 6103/6103 URB L03 - Fernando de la Mora, con Cta. Cte. Catastral
N° 27-726-8/-; **26)** 51/URB L08 - Luque, con Cta. Cte. Catastral N°27-54-40/-; **27)**
100168/100168 URB A06 Santísima Trinidad - Capital, con Cta. Cte. Catastral N° 15-
769-16/-; **28)** 1386/URB L08 - Luque, con Cta. Cte. Catastral N° 27-54-38/-; **29)**
19354/URB L08 - Luque, con Cta. Cte. Catastral N° 27-54-44/-; **30)** 20300/20300 URB
A03 San Roque - Capital, con Cta. Cte. Catastral N° 12-952-3/-; **31)** 13664/URB A03
San Roque - Capital, con Cta. Cte. Catastral N° 12-244-22/-; **32)** 1672/URB A01 La
Encarnación - Capital; **33)** 5312/5312 HOR A05 La Recoleta - Capital, con Cta. Cte.
Catastral N° 14-171-19/03-1; **34)** 539/539 HOR A05 La Recoleta - Capital, con Cta. Cte.
Catastral N° 14-171-19/00-2; **35)** 538/538 HOR A05 La Recoleta - Capital, con Cta. Cte.
Catastral N° 14-171-19/03-2; **36)** 19422 HOR A05 La Recoleta - Capital, con Cta. Cte.
Catastral N° 14-1367-1/1; **37)** 1135/URB L08 - Luque, con Cta. Cte. Catastral N° 27-54-
39/-; **38)** 8209/URB L08 - Luque, con Cta. Cte. Catastral N° 27-357-17/-; **39)**
1851/URB L08 - Luque, con Cta. Cte. Catastral N° 27-63-16/-; **40)** 886/URB L08 -
Luque, con Cta. Cte. Catastral N° 27-28-2/-; **41)** 15230/URB L08 - Luque, con Cta. Cte.
Catastral N° 0-0-0/-; **42)** 3879/URB L08 - Luque, con Cta. Cte. Catastral N° 27-9-3/-;
43) 7535/URB L08 - Luque, con Cta. Cte. Catastral N° 27-706-2/-; **44)** 18599/URB L08
- Luque, con Cta. Cte. Catastral N° 27-3405-8/-; **45)** 18730/URB L08 - Luque, con Cta.
Cte. Catastral N° 27-3405-7/-; **46)** 1001/URB L08 - Luque, con Cta. Cte. Catastral N°
27-64-7/-; **47)** 7024/URB K01 - Hernandarias, con Cta. Cte. Catastral N° 26-355-12/-;
48) 13627/URB L08 - Luque, con Cta. Cte. Catastral N°27-148-11/-; **49)** 7025/URB K01
- Hernandarias, con Cta. Cte. Catastral N° 26-355-13/-; **50)** 7026/URB K01 -
Hernandarias, con Cta. Cte. Catastral N° 26-355-11/-; **51)** 7385/URB L14 - Villa Elisa,
con Cta. Cte. Catastral N° 27-1219-2/-; **52)** 9708/RUR L08 - Luque, con Padrón N° 9615;
53) 1252/URB L08 - Luque, con Cta. Cte. Catastral N° 27-64-59/-; **54)** 201/URB L03 -
Fernando de la Mora, con Cta. Cte. Catastral N° 27-1141-2/-.

Inmuebles inscritos a


Abg. Daisy M. Sánchez N.
Actuaria Judicial

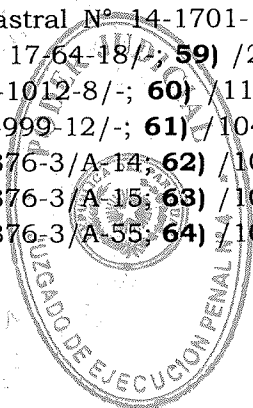

Abg. Sandra Kirchhofer G.
Juez Penal de Ejecución

353
Trecientos
cuarenta
y tres



nombre de Fernando Ramon González Karjallo: 1) 31141 URB L13 – San Lorenzo, con Cta. Cte. Catastral N° 27-105-35/-; 2) 12249/12249 HOR L03 – Fernando de la Mora, con Cta. Cte. Catastral N° 27-1335-6/01-5; 3) 22588/22588 URB A03 San Roque – Capital, con Cta. Cte. Catastral N° 12-875-7/-; 4) 1934/1934 URB A03 San Roque – Capital, con Cta. Cte. Catastral N° 12-70-26/-; 5) 7707/URB L14 – Villa Elisa, con Cta. Cte. Catastral N° 27-2011-20/-; 6) 7561/URB L14 – Villa Elisa, con Cta. Cte. Catastral N° 27-146-7/-; 7) 7559/URB L14 – Villa Elisa, con Cta. Cte. Catastral N° 27-146-9/-; 8) /105 RUR Q05 – Filadelfia, con Padrón N° 345; 9) 1719/ RUR C01 – San Pedro del Ycuamandyyu, con Padrón N° 2641; 10) 19106/ URB A03 San Roque – Capital, con Cta. Cte. Catastral 0 – Padrón 0; 11) 2307 RUR K13- Minga Guazú, con Padrón N° 1857; 12) /12665 URB A05 La Recoleta – Capital, con Cta. Cte. Catastral N° 14-1701-8/-; 13) /5277 URB L13 – San Lorenzo, con Cta. Cte. Catastral N° 27-105-25/-; 14) /17751 URB L08 – Luque, con Cta. Cte. Catastral N° 27-3268-2; 15) 927/ URB S01 – Salto del Guaira, con Cta. Cte. Catastral N° 31-26-18/-; 16) 6024/ URB A06 Santísima Trinidad – Capital, con Cta. Cte. Catastral N° 15-150-22/-; 17) 1401/RUR L08 – Luque, con Padrón N° 4145; 18) /44649 URB K04 – Ciudad del Este, con Cta. Cte. Catastral N° 26-360-3/-; 19) 18481/ URB A03 San Roque – Capital, con Cta. Cte. Catastral N° 12-704-2/-; 20) 5009/ RUR D14 – San Bernardino, con Padrón N° 4707; 21) 7560/ URB L14 – Villa Elisa, con Cta. Cte. Catastral N° 27-146-8/-; 22) 6699/6699 URB L03 – Fernando de la Mora, con Cta. Cte. Catastral N° 27-726-9/-; 23) 32131/32131 URB A06 – Santísima Trinidad – Capital, con Cta. Cte. Catastral N° 15-914-12/-; 24) 11528/ URB D14 – San Bernardino, con Cta. Cte. Catastral N° 19-951-12/-; 25) 35618 URB A05 – La Recoleta – Capital, con Cta. Cte. Catastral N° 14-1701-9/-; 26) 3582/ RUR C01 – San Pedro del Ycuamandyyu, con Padrón N° 4158; 27) 41937/ URB L08 – Luque, con Cta. Cte. Catastral N° 27-4049-2/-; 28) 28712/28712 URB A03 San Roque – Capital, con Cta. Cte. Catastral N° 12-70-26/-; 29) 34005/34005 URB L19 – Capital, con Cta. Cte. Catastral N° 13-955-16/-; 30) 17246/17246 URB A05 – La Recoleta – Capital, con Cta. Cte. Catastral N° 14-203-7/-; 31) 976/976 RUR Q01 – Mcal. José F. Estigarribia, con Padrón N° 320; 32) 3645/ RUR C01 – San Pedro del Ycuamandyyu, con Padrón N° 4183; 33) 17418/17418 RUR L07 – Limpio, con Padrón N° 4183; 34) 7043/7043 HOR A02 – La Catedral – Capital, con Cta. Cte. Catastral N° 11-25-14/25-1; 35) 14789/14789 URB L03 – Fernando de la Mora, con Cta. Cte. Catastral N° 11-25-14/25-1; 36) /51966 URB L08 – Luque, con Cta. Cte. Catastral N° 27-5347-4/-; 37) 3420/ RUR D14 – San Bernardino, con Padrón N° 4197; 38) 19391/19391 RUR F01 – Coronel Oviedo, con Padrón N° 14885; 39) 32346/32346 URB A06 – Santísima Trinidad – Capital, con Cta. Cte. Catastral N° 15-772-28/-; 40) /6127 URB L19 – Lambaré, con Cta. Cte. Catastral N° 13-440-3/-; 41) 32347/32347 URB A06 – Santísima Trinidad – Capital, con Cta. Cte. Catastral N° 15-772-27/-; 42) 17339/ URB L07 – Limpio, con Cta. Cte. Catastral N° 27-2644-11/-; 43) 51/ URB S01 – Salto del Guaira, con Cta. Cte. Catastral N° 31-26-6/-; 44) 324000 URB A06 – Santísima Trinidad – Capital, con Cta. Cte. Catastral N° 15-355-7/-; 45) 8239/8239 HOR A02 La Catedral – Capital, con Cta. Cte. Catastral N° 11-38-9/17-2; 46) 44139/44139 URB L08 – Luque, con Cta. Cte. Catastral N° 27-1218-3/-; 47) 43288/43288 URB L08 – Luque, con Cta. Cte. Catastral N° 27-2918-11/-; 48) /14578 URB L19 – Lambaré, con Cta. Cte. Catastral N° 13-440-4/-; 49) 47855/47855 URB L08 – Luque, con Cta. Cte. Catastral N° 27-1372-17/-; 50) 46633/46633 RUR L08 – Luque, con Padrón N° 14171; 51) /15072 URB L03 – Fernando de la Mora, con Cta. Cte. Catastral N° 27-1123-13/-; 52) 44228/44228 URB L08 – Capital, con Cta. Cte. Catastral N° 27-6186-2/-; 53) 48459/48459 URB L08 – Luque, con Cta. Cte. Catastral N° 27-6186-2/-; 54) 21563/21563 URB L19 – Lambaré, con Cta. Cte. Catastral N° 13-981-14/-; 55) /3770 URB P01 – Villa Hayes, con Cta. Cte. Catastral N° 30-1162-2/-; 56) /29087 URB A05 – La Recoleta – Capital, con Cta. Cte. Catastral N° 14-1701-11/-; 57) /29036 URB A05 – La Recoleta – Capital, con Cta. Cte. Catastral N° 14-1701-10/-; 58) /13506 URB B01 – Concepción, con Cta. Cte. Catastral N° 17-64-18/-; 59) /266 URB L09 – Mariano Roque Alonso, con Cta. Cte. Catastral N° 27-1012-8/-; 60) /11120 URB A05 – La Recoleta – Capital, con Cta. Cte. Catastral N° 14-999-12/-; 61) /104722 HOR A03 – San Roque – Capital, con Cta. Cte. Catastral N° 12-376-3/A-14; 62) /104723 HOR A03 – San Roque – Capital, con Cta. Cte. Catastral N° 12-376-3/A-15; 63) /104763 HOR A03 – San Roque – Capital, con Cta. Cte. Catastral N° 12-376-3/A-55; 64) /104690 HOR A03 – San Roque –

Abg. Daisy M. Sánchez
Actuaria Judicial

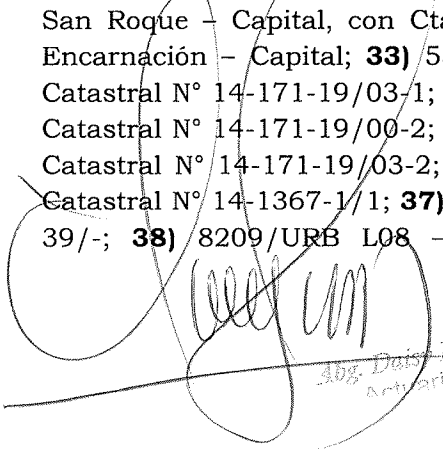



Abg. Sandra Wirchhofer G.
Juz. Penal de Ejecución

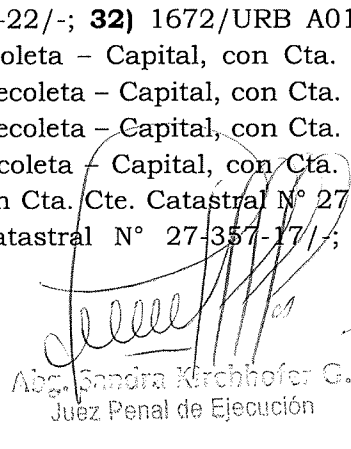
Capital, con Cta. Cte. Catastral N° 12-376-3/A-55; **65)** /9130 URB A05 - La Recoleta - Capital, con Cta. Cte. Catastral N° 14-248-22/-; **66)** 1333/ URB L08 - Luque, con Cta. Cte. Catastral N° 27-54-2/-; **67)** /81 RUR P01 - Villa Hayes, con Padrón N° 6508; **68)** /29054 URB A05 - La Recoleta - Capital, con Cta. Cte. Catastral N° 14-999-11/-; **69)** /870 RUR P01 - Villa Hayes, con Padrón N° 14980; **70)** /174 URB L13 San Lorenzo, con Cta. Cte. Catastral N° 27-54-6/-; **71)** /1334 URB L08 - Luque, con Cta. Cte. Catastral N° 27-54-3/-; **72)** /10683 URB L08 - Luque, con Cta. Cte. Catastral N° 27-69-9/-; **73)** 7044/7044 HOR A02 - La Catedral - Capital, con Cta. Cte. Catastral N° 11-25-14/25-2; **74)** /2459 RUR Q01 - Mcal. José F. Estigarribia, con Padrón N° 7178; **75)** 9680/URB D14 - San Bernardino, con Cta. Cte. Catastral N° 19-938-12; **76)** 32675 URB L08 - Luque, con Cta. Cte. Catastral N° 27-4247-10/-; **77)** /4790 URB L08 - Luque, con Cta. Cte. Catastral N° 27-69-7/-; **78)** /4443 URB L08 - Luque, con Cta. Cte. Catastral N° 27-69-6/-; **79)** /2461 RUR Q01 - Mcal. José F. Estigarribia, con Padrón N° 7180; **80)** 41954/ URB L02 - Capiatá, con Cta. Cte. Catastral N° 27-4792-1/-; **81)** 762/ RUR H16 - San Pedro del Paraná, con Padrón N° 226; **82)** 11088/ RUR B01 - Concepción, con Padrón N° 5831; **83)** 665/665 RUR P01 - Villa Hayes, con Padrón N° 1540; **84)** 13215 URB L09 - Mariano Roque Alonso, con Cta. Cte. Catastral N° 27-1012-10/-; **85)** /120 RUR Q05 - Filadelfia, con Padrón N° 366; **86)** 12262/12262 URB L19 - Lambaré, con Cta. Cte. Catastral N° 13-720-8/-; **87)** 4283/ URB L08 - Luque, con Padrón N° 5315, hasta la efectiva inscripción de este bien a nombre de la SENABICO.-----

Igualmente, la legislación y acordadas mencionadas en este análisis, establecen con claridad la institución a la que corresponde los bienes objetos de comiso como consecuencia de un proceso judicial, por lo que para esta Magistratura corresponde disponer la inscripción de los siguientes **inmuebles inscriptos a nombre de Ramon**

Mario González Daher: **1)** 19083/19083 RUR Chaco, con Padrón N° 13617; **2)** 14663/URB A03 San Roque - Capital, con Cta. Cte. Catastral N° 12-971-13/; **3)** 1626/ URB A02 La Catedral - Capital, con Cta. Cte. Catastral N° 11-157-16/-; **4)** 38563/ URB L08 - Luque, con Cta. Cte. Catastral N° 27-5034-4/-; **5)** 4055/ URB L08 - Luque, con Cta. Cte. Catastral N° 27-60-24/-; **6)** 9035/ URB A05 La Recoleta - Capital, con Cta. Cte. Catastral N° 14-1367-7/-; **7)** 29064/URB F01 - Coronel Oviedo, con Cta. Cte. Catastral N° 21-2167-1/-; **8)** 14617/ URB L07 - Limpio, con Cta. Cte. Catastral N° 0-0-0/-; **9)** 38322/ RUR L08 - Luque; **10)** 4568/URB A01 La Encarnación - Capital, con Cta. Cte. Catastral N° 10-523-25/-; **11)** 27143/27143 URB L19 - Lambaré, con Cta. Cte. Catastral N° 13-25061-3/-; **12)** 612 URB A05 La Recoleta - Capital, con Cta. Cte. Catastral N° 14-40-12/-; **13)** 15206/URB A06 Santísima Trinidad - Capital, con Cta. Cte. Catastral N°15-769-15/-; **14)** N8391/ URB D14 - San Bernardino; **15)** 781/RUR L07 - Limpio, Padrón N°1573; **16)** 9418/URB L13 San Lorenzo, con Cta. Cte. Catastral N° 27-481-13/-; **17)** 4380/4380 A05 La Recoleta - Capital, con Cta. Cte. Catastral N° 14-385-13/-; **18)** 4568/URB A01 La Encarnación - Capital, con Cta. Cte. Catastral N° 10-523-25/-; **19)** 6585 URB A05 La Recoleta - Capital, con Cta. Cte. Catastral N° 14-385-13/-; **20)** 23237/URB L08 - Luque, con Cta. Cte. Catastral N° 27-2422-23/-; **21)** 201/URB L03 - Fernando de la Mora, con Cta. Cte. Catastral N° 27-1141-2/-; **22)** 1397/URB L08 - Luque, con Cta. Cte. Catastral N° 27-64-9/-; **23)** 17302/17302 URB P00 - Chaco, con Cta. Cte. Catastral N° 30-435-1/-; **24)** 1432/ URB L08 - Luque, con Cta. Cte. Catastral N° 27-46-14/-; **25)** 6103/6103 URB L03 - Fernando de la Mora, con Cta. Cte. Catastral N° 27-726-8/-; **26)** 51/URB L08 - Luque, con Cta. Cte. Catastral N°27-54-40/-; **27)** 100168/100168 URB A06 Santísima Trinidad - Capital, con Cta. Cte. Catastral N° 15-769-16/-; **28)** 1386/URB L08 - Luque, con Cta. Cte. Catastral N° 27-54-38/-; **29)** 19354/URB L08 - Luque, con Cta. Cte. Catastral N° 27-54-44/-; **30)** 20300/20300 URB A03 San Roque - Capital, con Cta. Cte. Catastral N° 12-952-3/-; **31)** 13664/URB A03 San Roque - Capital, con Cta. Cte. Catastral N° 12-244-22/-; **32)** 1672/URB A01 La Encarnación - Capital; **33)** 5312/5312 HOR A05 La Recoleta - Capital, con Cta. Cte. Catastral N° 14-171-19/03-1; **34)** 539/539 HOR A05 La Recoleta - Capital, con Cta. Cte. Catastral N° 14-171-19/00-2; **35)** 538/538 HOR A05 La Recoleta - Capital, con Cta. Cte. Catastral N° 14-171-19/03-2; **36)** 19422 HOR A05 La Recoleta - Capital, con Cta. Cte. Catastral N° 14-1367-1/1; **37)** 1135/URB L08 - Luque, con Cta. Cte. Catastral N° 27-54-39/-; **38)** 8209/URB L08 - Luque, con Cta. Cte. Catastral N° 27-357-17/; **39)**


Abg. Daisy M. Sánchez
 Actaria Judicial




Abg. Sandra Kirchner G.
 Juez Penal de Ejecución

354
 Trescientos
 cincuenta y
 cuatro

1851/URB L08 – Luque, con Cta. Cte. Catastral N° 27-63-16/-; **40)** 886/URB L08 – Luque, con Cta. Cte. Catastral N° 27-28-2/-; **41)** 15230/URB L08 – Luque, con Cta. Cte. Catastral N° 0-0-0/-; **42)** 3879/URB L08 – Luque, con Cta. Cte. Catastral N° 27-9-3/-; **43)** 7535/URB L08 – Luque, con Cta. Cte. Catastral N° 27-706-2/-; **44)** 18599/URB L08 – Luque, con Cta. Cte. Catastral N° 27-3405-8/-; **45)** 18730/URB L08 – Luque, con Cta. Cte. Catastral N° 27-3405-7/-; **46)** 1001/URB L08 – Luque, con Cta. Cte. Catastral N° 27-64-7/-; **47)** 7024/URB K01 – Hernandarias, con Cta. Cte. Catastral N° 26-355-12/-; **48)** 13627/URB L08 – Luque, con Cta. Cte. Catastral N° 27-148-11/-; **49)** 7025/URB K01 – Hernandarias, con Cta. Cte. Catastral N° 26-355-13/-; **50)** 7026/URB K01 – Hernandarias, con Cta. Cte. Catastral N° 26-355-11/-; **51)** 7385/URB L14 – Villa Elisa, con Cta. Cte. Catastral N° 27-1219-2/-; **52)** 9708/RUR L08 – Luque, con Padrón N° 9615; **53)** 1252/URB L08 – Luque, con Cta. Cte. Catastral N° 27-64-59/-; **54)** 201/URB L03 – Fernando de la Mora, con Cta. Cte. Catastral N° 27-1141-2/-.

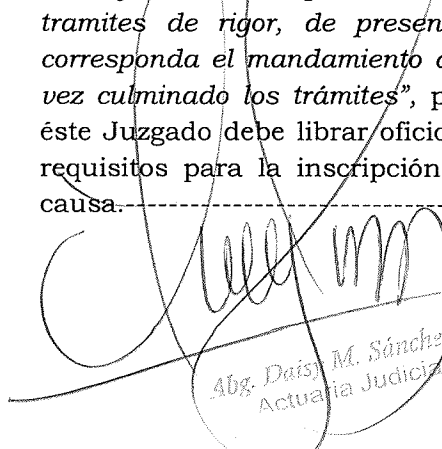
Inmuebles inscritos a nombre de Fernando Ramon González Karjallo: **1)** 31141 URB L13 – San Lorenzo, con Cta. Cte. Catastral N° 27-105-35/-; **2)** 12249/12249 HOR L03 – Fernando de la Mora, con Cta. Cte. Catastral N° 27-1335-6/01-5; **3)** 22588/22588 URB A03 San Roque – Capital, con Cta. Cte. Catastral N° 12-875-7/-; **4)** 1934/1934 URB A03 San Roque – Capital, con Cta. Cte. Catastral N° 12-70-26/-; **5)** 7707/URB L14 – Villa Elisa, con Cta. Cte. Catastral N° 27-2011-20/-; **6)** 7561/URB L14 – Villa Elisa, con Cta. Cte. Catastral N° 27-146-7/-; **7)** 7559/URB L14 – Villa Elisa, con Cta. Cte. Catastral N° 27-146-9/-; **8)** /105 RUR Q05 – Filadelfia, con Padrón N° 345; **9)** 1719/ RUR C01 – San Pedro del Ycuamandyyu, con Padrón N° 2641; **10)** 19106/ URB A03 San Roque – Capital, con Cta. Cte. Catastral 0 – Padrón 0; **11)** 2307 RUR K13- Minga Guazú, con Padrón N° 1857; **12)** /12665 URB A05 La Recoleta – Capital, con Cta. Cte. Catastral N° 14-1701-8/-; **13)** /5277 URB L13 – San Lorenzo, con Cta. Cte. Catastral N° 27-105-25/-; **14)** /17751 URB L08 – Luque, con Cta. Cte. Catastral N° 27-3268-2; **15)** 927/ URB S01 – Salto del Guaira, con Cta. Cte. Catastral N° 31-26-18/-; **16)** 6024/ URB A06 Santísima Trinidad – Capital, con Cta. Cte. Catastral N° 15-150-22/-; **17)** 1401/RUR L08 – Luque, con Padrón N° 4145; **18)** /44649 URB K04 – Ciudad del Este, con Cta. Cte. Catastral N° 26-360-3/-; **19)** 18481/ URB A03 San Roque – Capital, con Cta. Cte. Catastral N° 12-704-2/-; **20)** 5009/ RUR D14 – San Bernardino, con Padrón N° 4707; **21)** 7560/ URB L14 – Villa Elisa, con Cta. Cte. Catastral N° 27-146-8/-; **22)** 6699/6699 URB L03 – Fernando de la Mora, con Cta. Cte. Catastral N° 27-726-9/-; **23)** 32131/32131 URB A06 – Santísima Trinidad – Capital, con Cta. Cte. Catastral N° 15-914-12/-; **24)** 11528/ URB D14 – San Bernardino, con Cta. Cte. Catastral N° 19-951-12/-; **25)** 35618 URB A05 – La Recoleta – Capital, con Cta. Cte. Catastral N° 14-1701-9/-; **26)** 3582/ RUR C01 – San Pedro del Ycuamandyyu, con Padrón N° 4158; **27)** 41937/ URB L08 – Luque, con Cta. Cte. Catastral N° 27-4049-2/-; **28)** 28712/28712 URB A03 San Roque – Capital, con Cta. Cte. Catastral N° 12-70-26/-; **29)** 34005/34005 URB L19 – Capital, con Cta. Cte. Catastral N° 13-955-16/-; **30)** 17246/17246 URB A05 – La Recoleta – Capital, con Cta. Cte. Catastral N° 14-203-7/-; **31)** 976/976 RUR Q01 – Mcal. José F. Estigarribia, con Padrón N° 320; **32)** 3645/ RUR C01 – San Pedro del Ycuamandyyu, con Padrón N° 4183; **33)** 17418/17418 RUR L07 – Limpio, con Padrón N° 4183; **34)** 7043/7043 HOR A02 – La Catedral – Capital, con Cta. Cte. Catastral N° 11-25-14/25-1; **35)** 14789/14789 URB L03 – Fernando de la Mora, con Cta. Cte. Catastral N° 11-25-14/25-1; **36)** /51966 URB L08 – Luque, con Cta. Cte. Catastral N° 27-5347-4/-; **37)** 3420/ RUR D14 – San Bernardino, con Padrón N° 4197; **38)** 19391/19391 RUR F01 – Coronel Oviedo, con Padrón N° 14885; **39)** 32346/32346 URB A06 – Santísima Trinidad – Capital, con Cta. Cte. Catastral N° 15-772-28/-; **40)** /6127 URB L19 – Lambaré, con Cta. Cte. Catastral N° 13-440-3/-; **41)** 32347/32347 URB A06 – Santísima Trinidad – Capital, con Cta. Cte. Catastral N° 15-772-27/-; **42)** 17339/ URB L07 – Limpio, con Cta. Cte. Catastral N° 27-2644-11/-; **43)** 51/ URB S01 – Salto del Guaira, con Cta. Cte. Catastral N° 31-26-6/-; **44)** 324000 URB A06 – Santísima Trinidad – Capital, con Cta. Cte. Catastral N° 15-355-7/-; **45)** 8239/8239 HOR A02 La Catedral – Capital, con Cta. Cte. Catastral N° 11-38-9/17-2; **46)** 44139/44139 URB L08 – Luque, con Cta. Cte. Catastral N° 27-1218-3/-; **47)** 43288/43288 URB L08 – Luque, con Cta. Cte. Catastral N° 27-2918-11/-; **48)** /14578 URB L19 – Lambaré, con Cta. Cte. Catastral N° 13-440-4/-; **49)** 47855/47855 URB L08 – Luque, con Cta. Cte. Catastral N° 27-1372-17/-; **50)** 46633/46633 RUR L08 – Luque, con Padrón N° 14171; **51)** /15072


Abg. Daisy M. Sánchez N.
Apoderada Judicial


Abg. Sandra Wirthhofer G.
Juez Penal de Ejecución

URB L03 - Fernando de la Mora, con Cta. Cte. Catastral N° 27-1123-13/-; **52)** 44228/44228 URB L08 - Capital, con Cta. Cte. Catastral N° 27-6186-2/-; **53)** 48459/48459 URB L08 - Luque, con Cta. Cte. Catastral N° 27-6186-2/-; **54)** 21563/21563 URB L19 - Lambaré, con Cta. Cte. Catastral N° 13-981-14/-; **55)** /3770 URB P01 - Villa Hayes, con Cta. Cte. Catastral N° 30-1162-2/-; **56)** /29087 URB A05 - La Recoleta - Capital, con Cta. Cte. Catastral N° 14-1701-11/-; **57)** /29036 URB A05 - La Recoleta - Capital, con Cta. Cte. Catastral N° 14-1701-10/-; **58)** /13506 URB B01 - Concepción, con Cta. Cte. Catastral N° 17-64-18/-; **59)** /266 URB L09 - Mariano Roque Alonso, con Cta. Cte. Catastral N° 27-1012-8/-; **60)** /11120 URB A05 - La Recoleta - Capital, con Cta. Cte. Catastral N° 14-999-12/-; **61)** /104722 HOR A03 - San Roque - Capital, con Cta. Cte. Catastral N° 12-376-3/A-14; **62)** /104723 HOR A03 - San Roque - Capital, con Cta. Cte. Catastral N° 12-376-3/A-15; **63)** /104763 HOR A03 - San Roque - Capital, con Cta. Cte. Catastral N° 12-376-3/A-55; **64)** /104690 HOR A03 - San Roque - Capital, con Cta. Cte. Catastral N° 12-376-3/A-55; **65)** /9130 URB A05 - La Recoleta - Capital, con Cta. Cte. Catastral N° 14-248-22/-; **66)** 1333/ URB L08 - Luque, con Cta. Cte. Catastral N° 27-54-2/-; **67)** /81 RUR P01 - Villa Hayes, con Padrón N° 6508; **68)** /29054 URB A05 - La Recoleta - Capital, con Cta. Cte. Catastral N° 14-999-11/-; **69)** /870 RUR P01 - Villa Hayes, con Padrón N° 14980; **70)** /174 URB L13 San Lorenzo, con Cta. Cte. Catastral N° 27-54-6/-; **71)** /1334 URB L08 - Luque, con Cta. Cte. Catastral N° 27-54-3/-; **72)** /10683 URB L08 - Luque, con Cta. Cte. Catastral N° 27-69-9/-; **73)** 7044/7044 HOR A02 - La Catedral - Capital, con Cta. Cte. Catastral N° 11-25-14/25-2; **74)** /2459 RUR Q01 - Mcal. José F. Estigarribia, con Padrón N° 7178; **75)** 9680/URB D14 - San Bernardino, con Cta. Cte. Catastral N° 19-938-12; **76)** 32675 URB L08 - Luque, con Cta. Cte. Catastral N° 27-4247-10/-; **77)** /4790 URB L08 - Luque, con Cta. Cte. Catastral N° 27-69-7/-; **78)** /4443 URB L08 - Luque, con Cta. Cte. Catastral N° 27-69-6/-; **79)** /2461 RUR Q01 - Mcal. José F. Estigarribia, con Padrón N° 7180; **80)** 41954/ URB L02 - Capiatá, con Cta. Cte. Catastral N° 27-4792-1/-; **81)** 762/ RUR H16 - San Pedro del Paraná, con Padrón N° 226; **82)** 11088/ RUR B01 - Concepción, con Padrón N° 5831; **83)** 665/665 RUR P01 - Villa Hayes, con Padrón N° 1540; **84)** 13215 URB L09 - Mariano Roque Alonso, con Cta. Cte. Catastral N° 27-1012-10/-; **85)** /120 RUR Q05 - Filadelfia, con Padrón N° 366; **86)** 12262/12262 URB L19 - Lambaré, con Cta. Cte. Catastral N° 13-720-8/-; **87)** 4283/ URB L08 - Luque, con Padrón N° 5315, a nombre de la SENABICO por así corresponder en estricto derecho.-----

Finalmente, la Acordada N° 1437 de fecha 19 agosto de 2020, en su artículo 13 en relación a la actuación del Juzgado de Ejecución dispone que: "Recibidos los antecedentes a tenor del artículo anterior, el Juzgado de Ejecución recabará informe del Actuario acerca de si la decisión que dispone el comiso se halla firme. Previo inventario y acta prevista en el artículo 6° de la presente Acordada, el Juzgado de Ejecución de oficio, ordenará en los casos de bienes registrables su inscripción a nombre de la Secretaría Nacional de Administración de Bienes Incautados (SENABICO), librando el mandamiento de inscripción que será remitido al Registro Público una vez que se cuente con toda la documentación exigida por los Registros Públicos según la naturaleza del bien registral decomisado" y en su artículo 14 en cuanto a los requisitos que deben acompañar al mandamiento de inscripción de bienes registrables determina que: "A los efectos de la realización de los trámites para la obtención de todos los documentos que configuran requisitos indispensables para la inscripción de un bien registral; el Juez de Ejecución solicitará apoyo a la Oficina Técnica para Inscripción de Bienes Comisados y ésta será la encargada previo tramites de rigor, de presentar en mesa de entrada de la autoridad registral que corresponda el mandamiento de inscripción, debiendo informar al Juez de Ejecución una vez culminado los trámites", por consiguiente además del mandamiento de inscripción, éste Juzgado debe librar oficio a la Oficina Técnica, a fin de que ésta gestione todos los requisitos para la inscripción final de los bienes inmuebles comisados en la presente causa.-----


Abg. Daisy M. Sánchez N
Actuaria Judicial




Abg. Sandra Kirchhoff G.
Juez Penal de Ejecución

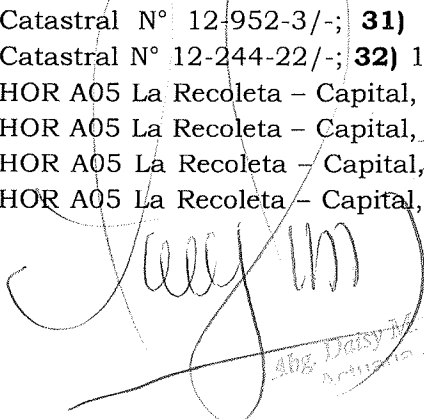
355
Trescientos cincuenta y cinco

POR TANTO, atenta a lo establecido en la S.D. N° 515 de fecha 17 de diciembre de 2021, dictada por el Tribunal de Sentencia Especializado, disposiciones legales citadas y a las constancias de autos que refieren que a la fecha, aún se encuentra pendiente el comiso efectivo por valor alrededor de **225.676.618.355** guaraníes, de los 240.554.525.035 guaraníes, determinado en la resolución judicial y el comiso pendiente por valor alrededor de **7.038.356,33** dólares, de los 11.711.977 dólares, el Juzgado Penal de Ejecución de Sentencias N° 4, Especializado en Delitos Económicos y Crimen Organizado, en estricto cumplimiento a las disposiciones legales citadas precedentemente considera que corresponde proseguir con la ejecución del comiso especial ordenado sobre todos los bienes cuyas medidas cautelares de carácter real han sido dispuestas en el marco de la presente causa, hasta cubrir la suma de dinero establecida en la citada resolución judicial y en ese sentido en uso de sus atribuciones:-----

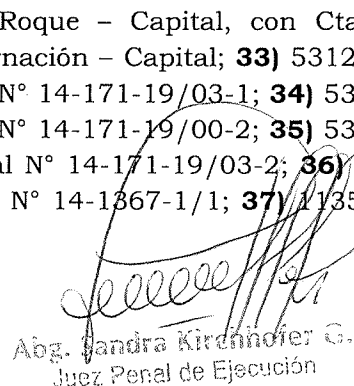

RESUELVE:

1) DAR CUMPLIMIENTO a la S.D. N° 515 de fecha 17 de diciembre de 2021, dictada por el Tribunal de Sentencia Especializado en Delitos Económicos y Corrupción de la Capital y al A.I. N° 1865 de fecha 30 de setiembre de 2022, dictado el Juzgado de Ejecución Penal 4 - Especializado en Delitos Económicos y Crimen Organizado en relación a la ejecución del comiso especial sobre todos los bienes cuyas medidas cautelares de carácter real fueron dispuestas (A.I. N° 651 de fecha 30 de julio de 2020, A.I. N° 542 de fecha 2 de julio de 2020, A.I. N° 637 de fecha 21 de julio de 2020), hasta cubrir la suma de 240.554.525.035 guaraníes y 11.711.977 dólares.-----

2) DECRETAR las medidas de PROHIBICION DE INNOVAR Y DE CONTRATAR sobre sobre los siguientes **inmuebles inscriptos a nombre de Ramon Mario González Daher**: **1)** 19083/19083 RUR Chaco, con Padrón N° 13617; **2)** 14663/URB A03 San Roque - Capital, con Cta. Cte. Catastral N° 12-971-13/; **3)** 1626/ URB A02 La Catedral - Capital, con Cta. Cte. Catastral N° 11-157-16/-; **4)** 38563/ URB L08 - Luque, con Cta. Cte. Catastral N° 27-5034-4/-; **5)** 4055/ URB L08 - Luque, con Cta. Cte. Catastral N° 27-60-24/-; **6)** 9035/ URB A05 La Recoleta - Capital, con Cta. Cte. Catastral N° 14-1367-7/-; **7)** 29064/URB F01 - Coronel Oviedo, con Cta. Cte. Catastral N° 21-2167-1/-; **8)** 14617/ URB L07 - Limpio, con Cta. Cte. Catastral N° 0-0-0/-; **9)** 38322/ RUR L08 - Luque; **10)** 4568/URB A01 La Encarnación - Capital, con Cta. Cte. Catastral N° 10-523-25/-; **11)** 27143/27143 URB L19 - Lambaré, con Cta. Cte. Catastral N° 13-25061-3/-; **12)** 612 URB A05 La Recoleta - Capital, con Cta. Cte. Catastral N° 14-40-12/-; **13)** 15206/URB A06 Santísima Trinidad - Capital, con Cta. Cte. Catastral N° 15-769-15/-; **14)** N8391/ URB D14 - San Bernardino; **15)** 781/RUR L07 - Limpio, Padrón N° 1573; **16)** 9418/URB L13 San Lorenzo, con Cta. Cte. Catastral N° 27-481-13/-; **17)** 4380/4380 A05 La Recoleta - Capital, con Cta. Cte. Catastral N° 14-385-13/-; **18)** 4568/URB A01 La Encarnación - Capital, con Cta. Cte. Catastral N° 10-523-25/-; **19)** 6585 URB A05 La Recoleta - Capital, con Cta. Cte. Catastral N° 14-385-13/-; **20)** 23237/URB L08 - Luque, con Cta. Cte. Catastral N° 27-2422-23/-; **21)** 201/URB L03 - Fernando de la Mora, con Cta. Cte. Catastral N° 27-1141-2/-; **22)** 1397/URB L08 - Luque, con Cta. Cte. Catastral N° 27-64-9/-; **23)** 17302/17302 URB P00 - Chaco, con Cta. Cte. Catastral N° 30-435-1/-; **24)** 1432/ URB L08 - Luque, con Cta. Cte. Catastral N° 27-46-14/-; **25)** 6103/6103 URB L03 - Fernando de la Mora, con Cta. Cte. Catastral N° 27-726-8/-; **26)** 51/URB L08 - Luque, con Cta. Cte. Catastral N° 27-54-40/-; **27)** 100168/100168 URB A06 Santísima Trinidad - Capital, con Cta. Cte. Catastral N° 15-769-16/-; **28)** 1386/URB L08 - Luque, con Cta. Cte. Catastral N° 27-54-38/-; **29)** 19354/URB L08 - Luque, con Cta. Cte. Catastral N° 27-54-44/-; **30)** 20300/20300 URB A03 San Roque - Capital, con Cta. Cte. Catastral N° 12-952-3/-; **31)** 13664/URB A03 San Roque - Capital, con Cta. Cte. Catastral N° 12-244-22/-; **32)** 1672/URB A01 La Encarnación - Capital; **33)** 5312/5312 HOR A05 La Recoleta - Capital, con Cta. Cte. Catastral N° 14-171-19/03-1; **34)** 539/539 HOR A05 La Recoleta - Capital, con Cta. Cte. Catastral N° 14-171-19/00-2; **35)** 538/538 HOR A05 La Recoleta - Capital, con Cta. Cte. Catastral N° 14-171-19/03-2; **36)** 19422 HOR A05 La Recoleta - Capital, con Cta. Cte. Catastral N° 14-1367-1/1; **37)** 1135/URB



Abg. Daisy M. Sánchez
Actuaria Judicial



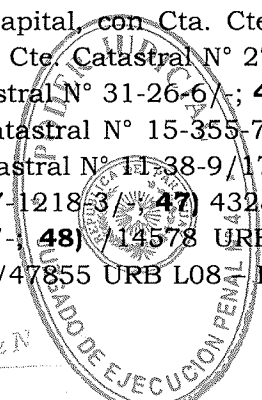
Abg. Jandra Kirchner G.
Juez Penal de Ejecución



L08 - Luque, con Cta. Cte. Catastral N° 27-54-39/-; **38)** 8209/URB L08 - Luque, con Cta. Cte. Catastral N° 27-357-17/-; **39)** 1851/URB L08 - Luque, con Cta. Cte. Catastral N° 27-63-16/-; **40)** 886/URB L08 - Luque, con Cta. Cte. Catastral N° 27-28-2/-; **41)** 15230/URB L08 - Luque, con Cta. Cte. Catastral N° 0-0-0/-; **42)** 3879/URB L08 - Luque, con Cta. Cte. Catastral N° 27-9-3/-; **43)** 7535/URB L08 - Luque, con Cta. Cte. Catastral N° 27-706-2/-; **44)** 18599/URB L08 - Luque, con Cta. Cte. Catastral N° 27-3405-8/-; **45)** 18730/URB L08 - Luque, con Cta. Cte. Catastral N° 27-3405-7/-; **46)** 1001/URB L08 - Luque, con Cta. Cte. Catastral N° 27-64-7/-; **47)** 7024/URB K01 - Hernandarias, con Cta. Cte. Catastral N° 26-355-12/-; **48)** 13627/URB L08 - Luque, con Cta. Cte. Catastral N° 27-148-11/-; **49)** 7025/URB K01 - Hernandarias, con Cta. Cte. Catastral N° 26-355-13/-; **50)** 7026/URB K01 - Hernandarias, con Cta. Cte. Catastral N° 26-355-11/-; **51)** 7385/URB L14 - Villa Elisa, con Cta. Cte. Catastral N° 27-1219-2/-; **52)** 9708/RUR L08 - Luque, con Padrón N° 9615; **53)** 1252/URB L08 - Luque, con Cta. Cte. Catastral N° 27-64-59/-; **54)** 201/URB L03 - Fernando de la Mora, con Cta. Cte. Catastral N° 27-1141-2/-.

Inmuebles inscriptos a nombre de Fernando Ramon González Karjallo: **1)** 31141 URB L13 - San Lorenzo, con Cta. Cte. Catastral N° 27-105-35/-; **2)** 12249/12249 HOR L03 - Fernando de la Mora, con Cta. Cte. Catastral N° 27-1335-6/01-5; **3)** 22588/22588 URB A03 San Roque - Capital, con Cta. Cte. Catastral N° 12-875-7/-; **4)** 1934/1934 URB A03 San Roque - Capital, con Cta. Cte. Catastral N° 12-70-26/-; **5)** 7707/URB L14 - Villa Elisa, con Cta. Cte. Catastral N° 27-2011-20/-; **6)** 7561/URB L14 - Villa Elisa, con Cta. Cte. Catastral N° 27-146-7/-; **7)** 7559/URB L14 - Villa Elisa, con Cta. Cte. Catastral N° 27-146-9/-; **8)** /105 RUR Q05 - Filadelfia, con Padrón N° 345; **9)** 1719/ RUR C01 - San Pedro del Ycuamandyyu, con Padrón N° 2641; **10)** 19106/ URB A03 San Roque - Capital, con Cta. Cte. Catastral 0 - Padrón 0; **11)** 2307 RUR K13- Minga Guazú, con Padrón N° 1857; **12)** /12665 URB A05 La Recoleta - Capital, con Cta. Cte. Catastral N° 14-1701-8/-; **13)** /5277 URB L13 - San Lorenzo, con Cta. Cte. Catastral N° 27-105-25/-; **14)** /17751 URB L08 - Luque, con Cta. Cte. Catastral N° 27-3268-2; **15)** 927/ URB S01 - Salto del Guaira, con Cta. Cte. Catastral N° 31-26-18/-; **16)** 6024/ URB A06 Santísima Trinidad - Capital, con Cta. Cte. Catastral N° 15-150-22/-; **17)** 1401/RUR L08 - Luque, con Padrón N° 4145; **18)** /44649 URB K04 - Ciudad del Este, con Cta. Cte. Catastral N° 26-360-3/-; **19)** 18481/ URB A03 San Roque - Capital, con Cta. Cte. Catastral N° 12-704-2/-; **20)** 5009/ RUR D14 - San Bernardino, con Padrón N° 4707; **21)** 7560/ URB L14 - Villa Elisa, con Cta. Cte. Catastral N° 27-146-8/-; **22)** 6699/6699 URB L03 - Fernando de la Mora, con Cta. Cte. Catastral N° 27-726-9/-; **23)** 32131/32131 URB A06 - Santísima Trinidad - Capital, con Cta. Cte. Catastral N° 15-914-12/-; **24)** 11528/ URB D14 - San Bernardino, con Cta. Cte. Catastral N° 19-951-12/-; **25)** 35618 URB A05 - La Recoleta - Capital, con Cta. Cte. Catastral N° 14-1701-9/-; **26)** 3582/ RUR C01 - San Pedro del Ycuamandyyu, con Padrón N° 4158; **27)** 41937/ URB L08 - Luque, con Cta. Cte. Catastral N° 27-4049-2/-; **28)** 28712/28712 URB A03 San Roque - Capital, con Cta. Cte. Catastral N° 12-70-26/-; **29)** 34005/34005 URB L19 - Capital, con Cta. Cte. Catastral N° 13-955-16/-; **30)** 17246/17246 URB A05 - La Recoleta - Capital, con Cta. Cte. Catastral N° 14-203-7/-; **31)** 976/976 RUR Q01 - Mcal. José F. Estigarribia, con Padrón N° 320; **32)** 3645/ RUR C01 - San Pedro del Ycuamandyyu, con Padrón N° 4183; **33)** 17418/17418 RUR L07 - Limpio, con Padrón N° 4183; **34)** 7043/7043 HOR A02 - La Catedral - Capital, con Cta. Cte. Catastral N° 11-25-14/25-1; **35)** 14789/14789 URB L03 - Fernando de la Mora, con Cta. Cte. Catastral N° 11-25-14/25-1; **36)** /51966 URB L08 - Luque, con Cta. Cte. Catastral N° 27-5347-4/-; **37)** 3420/ RUR D14 - San Bernardino, con Padrón N° 4197; **38)** 19391/19391 RUR F01 - Coronel Oviedo, con Padrón N° 14885; **39)** 32346/32346 URB A06 - Santísima Trinidad - Capital, con Cta. Cte. Catastral N° 15-772-28/-; **40)** /6127 URB L19 - Lambaré, con Cta. Cte. Catastral N° 13-440-3/-; **41)** 32347/32347 URB A06 - Santísima Trinidad - Capital, con Cta. Cte. Catastral N° 15-772-27/-; **42)** 17339/ URB L07 - Limpio, con Cta. Cte. Catastral N° 27-2644-11/-; **43)** 51/ URB S01 - Salto del Guaira, con Cta. Cte. Catastral N° 31-26-6/-; **44)** 324000 URB A06 - Santísima Trinidad - Capital, con Cta. Cte. Catastral N° 15-355-7/-; **45)** 8239/8239 HOR A02 La Catedral - Capital, con Cta. Cte. Catastral N° 11-38-9/17-2; **46)** 44139/44139 URB L08 - Luque, con Cta. Cte. Catastral N° 27-1218-3/-; **47)** 43288/43288 URB L08 - Luque, con Cta. Cte. Catastral N° 27-2918-11/-; **48)** /14578 URB L19 - Lambaré, con Cta. Cte. Catastral N° 13-440-4/-; **49)** 47855/47855 URB L08 - Luque, con Cta. Cte. Catastral N°

[Handwritten signature]
 Abg. Daisy M. Sánchez N.
 Actuaría Judicial



[Handwritten signature]
 Abg. Sandra Kirchner G.
 Juez Penal de Ejecución

950
 Trescientos
 cincuenta
 y seis




27-1372-17/-; **50)** 46633/46633 RUR L08 – Luque, con Padrón N° 14171; **51)** /15072 URB L03 – Fernando de la Mora, con Cta. Cte. Catastral N° 27-1123-13/-; **52)** 44228/44228 URB L08 – Capital, con Cta. Cte. Catastral N° 27-6186-2/-; **53)** 48459/48459 URB L08 – Luque, con Cta. Cte. Catastral N° 27-6186-2/-; **54)** 21563/21563 URB L19 – Lambaré, con Cta. Cte. Catastral N° 13-981-14/-; **55)** /3770 URB P01 – Villa Hayes, con Cta. Cte. Catastral N° 30-1162-2/-; **56)** /29087 URB A05 - La Recoleta – Capital, con Cta. Cte. Catastral N° 14-1701-11/-; **57)** /29036 URB A05 - La Recoleta – Capital, con Cta. Cte. Catastral N° 14-1701-10/-; **58)** /13506 URB B01 – Concepción, con Cta. Cte. Catastral N° 17-64-18/-; **59)** /266 URB L09 – Mariano Roque Alonso, con Cta. Cte. Catastral N° 27-1012-8/-; **60)** /11120 URB A05 - La Recoleta – Capital, con Cta. Cte. Catastral N° 14-999-12/-; **61)** /104722 HOR A03 – San Roque – Capital, con Cta. Cte. Catastral N° 12-376-3/A-14; **62)** /104723 HOR A03 – San Roque – Capital, con Cta. Cte. Catastral N° 12-376-3/A-15; **63)** /104763 HOR A03 – San Roque – Capital, con Cta. Cte. Catastral N° 12-376-3/A-55; **64)** /104690 HOR A03 – San Roque – Capital, con Cta. Cte. Catastral N° 12-376-3/A-55; **65)** /9130 URB A05 - La Recoleta – Capital, con Cta. Cte. Catastral N° 14-248-22/-; **66)** 1333/ URB L08 – Luque, con Cta. Cte. Catastral N° 27-54-2/-; **67)** /81 RUR P01 – Villa Hayes, con Padrón N° 6508; **68)** /29054 URB A05 - La Recoleta – Capital, con Cta. Cte. Catastral N° 14-999-11/-; **69)** /870 RUR P01 – Villa Hayes, con Padrón N° 14980; **70)** /174 URB L13 San Lorenzo, con Cta. Cte. Catastral N° 27-54-6/-; **71)** /1334 URB L08 – Luque, con Cta. Cte. Catastral N° 27-54-3/-; **72)** /10683 URB L08 – Luque, con Cta. Cte. Catastral N° 27-69-9/-; **73)** 7044/7044 HOR A02 – La Catedral – Capital, con Cta. Cte. Catastral N° 11-25-14/25-2; **74)** /2459 RUR Q01 – Mcal. José F. Estigarribia, con Padrón N° 7178; **75)** 9680/URB D14 – San Bernardino, con Cta. Cte. Catastral N° 19-938-12; **76)** 32675 URB L08 – Luque, con Cta. Cte. Catastral N° 27-4247-10/-; **77)** /4790 URB L08 – Luque, con Cta. Cte. Catastral N° 27-69-7/-; **78)** /4443 URB L08 – Luque, con Cta. Cte. Catastral N° 27-69-6/-; **79)** /2461 RUR Q01 – Mcal. José F. Estigarribia, con Padrón N° 7180; **80)** 41954/ URB L02 – Capiatá, con Cta. Cte. Catastral N° 27-4792-1/-; **81)** 762/ RUR H16 – San Pedro del Paraná, con Padrón N° 226; **82)** 11088/ RUR B01 – Concepción, con Padrón N° 5831; **83)** 665/665 RUR P01 – Villa Hayes, con Padrón N° 1540; **84)** 13215 URB L09 – Mariano Roque Alonso, con Cta. Cte. Catastral N° 27-1012-10/-; **85)** /120 RUR Q05 – Filadelfia, con Padrón N° 366; **86)** 12262/12262 URB L19 – Lambaré, con Cta. Cte. Catastral N° 13-720-8/-; **87)** 4283/ URB L08 – Luque, con Padrón N° 5315, hasta la efectiva inscripción de este bien a nombre de la Secretaria Nacional de Administración de Bienes Incautados y Comisados SENABICO, de conformidad a los arts. 725 y 726 del C.P.C.-----

3) ORDENAR a la Dirección General de los Registros Públicos la inscripción de los siguientes sobre los siguientes **inmuebles inscriptos a nombre de Ramon Mario González Daher:** **1)** 19083/19083 RUR Chaco, con Padrón N° 13617; **2)** 14663/URB A03 San Roque – Capital, con Cta. Cte. Catastral N° 12-971-13/; **3)** 1626/ URB A02 La Catedral – Capital, con Cta. Cte. Catastral N° 11-157-16/-; **4)** 38563/ URB L08 – Luque, con Cta. Cte. Catastral N° 27-5034-4/-; **5)** 4055/ URB L08 – Luque, con Cta. Cte. Catastral N° 27-60-24/-; **6)** 9035/ URB A05 La Recoleta – Capital, con Cta. Cte. Catastral N° 14-1367-7/-; **7)** 29064/URB F01 – Coronel Oviedo, con Cta. Cte. Catastral N° 21-2167-1/-; **8)** 14617/ URB L07 – Limpio, con Cta. Cte. Catastral N° 0-0-0/-; **9)** 38322/ RUR L08 – Luque; **10)** 4568/URB A01 La Encarnación – Capital, con Cta. Cte. Catastral N° 10-523-25/-; **11)** 27143/27143 URB L19 – Lambaré, con Cta. Cte. Catastral N° 13-25061-3/-; **12)** 612 URB A05 La Recoleta – Capital, con Cta. Cte. Catastral N° 14-40-12/-; **13)** 15206/URB A06 Santísima Trinidad – Capital, con Cta. Cte. Catastral N°15-769-15/-; **14)** N8391/ URB D14 – San Bernardino; **15)** 781/RUR L07 – Limpio, Padrón N°1573; **16)** 9418/URB L13 San Lorenzo, con Cta. Cte. Catastral N° 27-481-13/-; **17)** 4380/4380 A05 La Recoleta – Capital, con Cta. Cte. Catastral N° 14-385-13/-; **18)** 4568/URB A01 La Encarnación – Capital, con Cta. Cte. Catastral N° 10-523-25/-; **19)** 6585 URB A05 La Recoleta – Capital, con Cta. Cte. Catastral N° 14-385-13/-; **20)** 23237/URB L08 – Luque, con Cta. Cte. Catastral N° 27-2422-23/-; **21)** 201/URB L03 – Fernando de la Mora, con Cta. Cte. Catastral N° 27-1141-2/-; **22)** 1397/URB L08 – Luque, con Cta. Cte. Catastral N° 27-64-9/-; **23)** 17302/17302 URB P00 – Chaco, con

[Handwritten signature]


Abg. Daisy M. Sánchez N.
Substancia Judicial





[Handwritten signature]
Abg. Sandra Kryzhanovskaya G.
Jefe Penal de Ejecución

Cta. Cte. Catastral N° 30-435-1/-; **24)** 1432/ URB L08 – Luque, con Cta. Cte. Catastral N° 27-46-14/-; **25)** 6103/6103 URB L03 – Fernando de la Mora, con Cta. Cte. Catastral N° 27-726-8/-; **26)** 51/URB L08 – Luque, con Cta. Cte. Catastral N°27-54-40/-; **27)** 100168/100168 URB A06 Santísima Trinidad – Capital, con Cta. Cte. Catastral N° 15-769-16/-; **28)** 1386/URB L08 – Luque, con Cta. Cte. Catastral N° 27-54-38/-; **29)** 19354/URB L08 – Luque, con Cta. Cte. Catastral N° 27-54-44/-; **30)** 20300/20300 URB A03 San Roque – Capital, con Cta. Cte. Catastral N° 12-952-3/-; **31)** 13664/URB A03 San Roque – Capital, con Cta. Cte. Catastral N° 12-244-22/-; **32)** 1672/URB A01 La Encarnación – Capital; **33)** 5312/5312 HOR A05 La Recoleta – Capital, con Cta. Cte. Catastral N° 14-171-19/03-1; **34)** 539/539 HOR A05 La Recoleta – Capital, con Cta. Cte. Catastral N° 14-171-19/00-2; **35)** 538/538 HOR A05 La Recoleta – Capital, con Cta. Cte. Catastral N° 14-171-19/03-2; **36)** 19422 HOR A05 La Recoleta – Capital, con Cta. Cte. Catastral N° 14-1367-1/1; **37)** 1135/URB L08 – Luque, con Cta. Cte. Catastral N° 27-54-39/-; **38)** 8209/URB L08 – Luque, con Cta. Cte. Catastral N° 27-357-17/-; **39)** 1851/URB L08 – Luque, con Cta. Cte. Catastral N° 27-63-16/-; **40)** 886/URB L08 – Luque, con Cta. Cte. Catastral N° 27-28-2/-; **41)** 15230/URB L08 – Luque, con Cta. Cte. Catastral N° 0-0-0/-; **42)** 3879/URB L08 – Luque, con Cta. Cte. Catastral N° 27-9-3/-; **43)** 7535/URB L08 – Luque, con Cta. Cte. Catastral N° 27-706-2/-; **44)** 18599/URB L08 – Luque, con Cta. Cte. Catastral N° 27-3405-8/-; **45)** 18730/URB L08 – Luque, con Cta. Cte. Catastral N° 27-3405-7/-; **46)** 1001/URB L08 – Luque, con Cta. Cte. Catastral N° 27-64-7/-; **47)** 7024/URB K01 – Hernandarias, con Cta. Cte. Catastral N° 26-355-12/-; **48)** 13627/URB L08 – Luque, con Cta. Cte. Catastral N°27-148-11/-; **49)** 7025/URB K01 – Hernandarias, con Cta. Cte. Catastral N° 26-355-13/-; **50)** 7026/URB K01 – Hernandarias, con Cta. Cte. Catastral N° 26-355-11/-; **51)** 7385/URB L14 – Villa Elisa, con Cta. Cte. Catastral N° 27-1219-2/-; **52)** 9708/RUR L08 – Luque, con Padrón N° 9615; **53)** 1252/URB L08 – Luque, con Cta. Cte. Catastral N° 27-64-59/-; **54)** 201/URB L03 – Fernando de la Mora, con Cta. Cte. Catastral N° 27-1141-2/-.

Inmuebles inscriptos a nombre de Fernando Ramon González Karjallo: **1)** 31141 URB L13 – San Lorenzo, con Cta. Cte. Catastral N° 27-105-35/-; **2)** 12249/12249 HOR L03 – Fernando de la Mora, con Cta. Cte. Catastral N° 27-1335-6/01-5; **3)** 22588/22588 URB A03 San Roque – Capital, con Cta. Cte. Catastral N° 12-875-7/-; **4)** 1934/1934 URB A03 San Roque – Capital, con Cta. Cte. Catastral N° 12-70-26/-; **5)** 7707/URB L14 – Villa Elisa, con Cta. Cte. Catastral N° 27-2011-20/-; **6)** 7561/URB L14 – Villa Elisa, con Cta. Cte. Catastral N° 27-146-7/-; **7)** 7559/URB L14 – Villa Elisa, con Cta. Cte. Catastral N° 27-146-9/-; **8)** /105 RUR Q05 – Filadelfia, con Padrón N° 345; **9)** 1719/ RUR C01 – San Pedro del Ycuamandyyu, con Padrón N° 2641; **10)** 19106/ URB A03 San Roque – Capital, con Cta. Cte. Catastral 0 – Padrón 0; **11)** 2307 RUR K13- Minga Guazú, con Padrón N° 1857; **12)** /12665 URB A05 La Recoleta – Capital, con Cta. Cte. Catastral N° 14-1701-8/-; **13)** /5277 URB L13 – San Lorenzo, con Cta. Cte. Catastral N° 27-105-25/-; **14)** /17751 URB L08 – Luque, con Cta. Cte. Catastral N° 27-3268-2; **15)** 927/ URB S01 – Salto del Guaira, con Cta. Cte. Catastral N° 31-26-18/-; **16)** 6024/ URB A06 Santísima Trinidad – Capital, con Cta. Cte. Catastral N° 15-150-22/-; **17)** 1401/RUR L08 – Luque, con Padrón N° 4145; **18)** /44649 URB K04 – Ciudad del Este, con Cta. Cte. Catastral N° 26-360-3/-; **19)** 18481/ URB A03 San Roque – Capital, con Cta. Cte. Catastral N° 12-704-2/-; **20)** 5009/ RUR D14 – San Bernardino, con Padrón N° 4707; **21)** 7560/ URB L14 – Villa Elisa, con Cta. Cte. Catastral N° 27-146-8/-; **22)** 6699/6699 URB L03 – Fernando de la Mora, con Cta. Cte. Catastral N° 27-726-9/-; **23)** 32131/32131 URB A06 – Santísima Trinidad – Capital, con Cta. Cte. Catastral N° 15-914-12/-; **24)** 11528/ URB D14 – San Bernardino, con Cta. Cte. Catastral N° 19-951-12/-; **25)** 35618 URB A05 – La Recoleta – Capital, con Cta. Cte. Catastral N° 14-1701-9/-; **26)** 3582/ RUR C01 – San Pedro del Ycuamandyyu, con Padrón N° 4158; **27)** 41937/ URB L08 – Luque, con Cta. Cte. Catastral N° 27-4049-2/-; **28)** 28712/28712 URB A03 San Roque – Capital, con Cta. Cte. Catastral N°12-70-26/-; **29)** 34005/34005 URB L19 – Capital, con Cta. Cte. Catastral N° 13-955-16/-; **30)** 17246/17246 URB A05 - La Recoleta – Capital, con Cta. Cte. Catastral N° 14-203-7/-; **31)** 976/976 RUR Q01 – Mcal. José F. Estigarribia, con Padrón N° 320; **32)** 3645/ RUR C01 – San Pedro del Ycuamandyyu, con Padrón N° 4183; **33)** 17418/17418 RUR L07 – Limpio, con Padrón N° 4183; **34)** 7043/7043 HOR A02 – La Catedral – Capital, con Cta. Cte. Catastral N° 11-25-14/25-1; **35)** 14789/14789 URB L03 – Fernando de la Mora, con


Abg. Naisy M. Sánchez N.
Abogado Judicial




Abg. Sandra Kirchofer
Juez Penal de Ejecución
G. Trescientos cincuenta y siete

Cta. Cte. Catastral N° 11-25-14/25-1; **36)** /51966 URB L08 - Luque, con Cta. Cte. Catastral N° 27-5347-4/-; **37)** 3420/ RUR D14 - San Bernardino, con Padrón N° 4197; **38)** 19391/19391 RUR F01 - Coronel Oviedo, con Padrón N° 14885; **39)** 32346/32346 URB A06 - Santísima Trinidad - Capital, con Cta. Cte. Catastral N° 15-772-28/-; **40)** /6127 URB L19 - Lambaré, con Cta. Cte. Catastral N° 13-440-3/-; **41)** 32347/32347 URB A06 - Santísima Trinidad - Capital, con Cta. Cte. Catastral N° 15-772-27/-; **42)** 17339/ URB L07 - Limpio, con Cta. Cte. Catastral N° 27-2644-11/-; **43)** 51/ URB S01 - Salto del Guaira, con Cta. Cte. Catastral N° 31-26-6/-; **44)** 324000 URB A06 - Santísima Trinidad - Capital, con Cta. Cte. Catastral N° 15-355-7/-; **45)** 8239/8239 HOR A02 La Catedral - Capital, con Cta. Cte. Catastral N° 11-38-9/17-2; **46)** 44139/44139 URB L08 - Luque, con Cta. Cte. Catastral N° 27-1218-3/-; **47)** 43288/43288 URB L08 - Luque, con Cta. Cte. Catastral N° 27-2918-11/-; **48)** /14578 URB L19 - Lambaré, con Cta. Cte. Catastral N° 13-440-4/-; **49)** 47855/47855 URB L08 - Luque, con Cta. Cte. Catastral N° 27-1372-17/-; **50)** 46633/46633 RUR L08 - Luque, con Padrón N° 14171; **51)** /15072 URB L03 - Fernando de la Mora, con Cta. Cte. Catastral N° 27-1123-13/-; **52)** 44228/44228 URB L08 - Capital, con Cta. Cte. Catastral N° 27-6186-2/-; **53)** 48459/48459 URB L08 - Luque, con Cta. Cte. Catastral N° 27-6186-2/-; **54)** 21563/21563 URB L19 - Lambaré, con Cta. Cte. Catastral N° 13-981-14/-; **55)** /3770 URB P01 - Villa Hayes, con Cta. Cte. Catastral N° 30-1162-2/-; **56)** /29087 URB A05 - La Recoleta - Capital, con Cta. Cte. Catastral N° 14-1701-11/-; **57)** /29036 URB A05 - La Recoleta - Capital, con Cta. Cte. Catastral N° 14-1701-10/-; **58)** /13506 URB B01 - Concepción, con Cta. Cte. Catastral N° 17-64-18/-; **59)** /266 URB L09 - Mariano Roque Alonso, con Cta. Cte. Catastral N° 27-1012-8/-; **60)** /11120 URB A05 - La Recoleta - Capital, con Cta. Cte. Catastral N° 14-999-12/-; **61)** /104722 HOR A03 - San Roque - Capital, con Cta. Cte. Catastral N° 12-376-3/A-14; **62)** /104723 HOR A03 - San Roque - Capital, con Cta. Cte. Catastral N° 12-376-3/A-15; **63)** /104763 HOR A03 - San Roque - Capital, con Cta. Cte. Catastral N° 12-376-3/A-55; **64)** /104690 HOR A03 - San Roque - Capital, con Cta. Cte. Catastral N° 12-376-3/A-55; **65)** /9130 URB A05 - La Recoleta - Capital, con Cta. Cte. Catastral N° 14-248-22/-; **66)** 1333/ URB L08 - Luque, con Cta. Cte. Catastral N° 27-54-2/-; **67)** /81 RUR P01 - Villa Hayes, con Padrón N° 6508; **68)** /29054 URB A05 - La Recoleta - Capital, con Cta. Cte. Catastral N° 14-999-11/-; **69)** /870 RUR P01 - Villa Hayes, con Padrón N° 14980; **70)** /174 URB L13 San Lorenzo, con Cta. Cte. Catastral N° 27-54-6/-; **71)** /1334 URB L08 - Luque, con Cta. Cte. Catastral N° 27-54-3/-; **72)** /10683 URB L08 - Luque, con Cta. Cte. Catastral N° 27-69-9/-; **73)** 7044/7044 HOR A02 - La Catedral - Capital, con Cta. Cte. Catastral N° 11-25-14/25-2; **74)** /2459 RUR Q01 - Mcal. José F. Estigarribia, con Padrón N° 7178; **75)** 9680/URB D14 - San Bernardino, con Cta. Cte. Catastral N° 19-938-12; **76)** 32675 URB L08 - Luque, con Cta. Cte. Catastral N° 27-4247-10/-; **77)** /4790 URB L08 - Luque, con Cta. Cte. Catastral N° 27-69-7/-; **78)** /4443 URB L08 - Luque, con Cta. Cte. Catastral N° 27-69-6/-; **79)** /2461 RUR Q01 - Mcal. José F. Estigarribia, con Padrón N° 7180; **80)** 41954/ URB L02 - Capiatá, con Cta. Cte. Catastral N° 27-4792-1/-; **81)** 762/ RUR H16 - San Pedro del Paraná, con Padrón N° 226; **82)** 11088/ RUR B01 - Concepción, con Padrón N° 5831; **83)** 665/665 RUR P01 - Villa Hayes, con Padrón N° 1540; **84)** 13215 URB L09 - Mariano Roque Alonso, con Cta. Cte. Catastral N° 27-1012-10/-; **85)** /120 RUR Q05 - Filadelfia, con Padrón N° 366; **86)** 12262/12262 URB L19 - Lambaré, con Cta. Cte. Catastral N° 13-720-8/-; **87)** 4283/ URB L08 - Luque, con Padrón N° 5315, a nombre de la Secretaria Nacional de Administración de Bienes Incautados y Comisados (SENABICO), de conformidad al exordio de la presente resolución.-----

4) DISPONER, la expedición del mandamiento de inscripción a la Dirección General de los Registros Públicos, de los siguientes **inmuebles inscriptos a nombre de Ramon Mario González Daher**: **1)** 19083/19083 RUR Chaco, con Padrón N° 13617; **2)** 14663/URB A03 San Roque - Capital, con Cta. Cte. Catastral N° 12-971-13/; **3)** 1626/ URB A02 La Catedral - Capital, con Cta. Cte. Catastral N° 11-157-16/-; **4)** 38563/ URB L08 - Luque, con Cta. Cte. Catastral N° 27-5034-4/-; **5)** 4055/ URB L08 - Luque, con Cta. Cte. Catastral N° 27-60-24/-; **6)** 9035/ URB A05 La Recoleta - Capital, con Cta. Cte. Catastral N° 14-1367-7/-; **7)** 29064/URB F01 - Coronel Oviedo, con Cta. Cte. Catastral N° 21-2167-1/-; **8)** 14617/ URB L07 - Limpio, con Cta. Cte. Catastral N° 0-0-0/-; **9)**


Abg. Daisy M. Sánchez N.
Abogada Judicial



Abg. Sandra Kirchhofer G.
Juez Penal de Ejecución



38322/ RUR L08 - Luque; **10)** 4568/URB A01 La Encarnación - Capital, con Cta. Cte. Catastral N° 10-523-25/-; **11)** 27143/27143 URB L19 - Lambaré, con Cta. Cte. Catastral N° 13-25061-3/-; **12)** 612 URB A05 La Recoleta - Capital, con Cta. Cte. Catastral N° 14-40-12/-; **13)** 15206/URB A06 Santísima Trinidad - Capital, con Cta. Cte. Catastral N° 15-769-15/-; **14)** N8391/ URB D14 - San Bernardino; **15)** 781/RUR L07 - Limpio, Padrón N°1573; **16)** 9418/URB L13 San Lorenzo, con Cta. Cte. Catastral N° 27-481-13/-; **17)** 4380/4380 A05 La Recoleta - Capital, con Cta. Cte. Catastral N° 14-385-13/-; **18)** 4568/URB A01 La Encarnación - Capital, con Cta. Cte. Catastral N° 10-523-25/-; **19)** 6585 URB A05 La Recoleta - Capital, con Cta. Cte. Catastral N° 14-385-13/-; **20)** 23237/URB L08 - Luque, con Cta. Cte. Catastral N° 27-2422-23/-; **21)** 201/URB L03 - Fernando de la Mora, con Cta. Cte. Catastral N° 27-1141-2/-; **22)** 1397/URB L08 - Luque, con Cta. Cte. Catastral N° 27-64-9/-; **23)** 17302/17302 URB P00 - Chaco, con Cta. Cte. Catastral N° 30-435-1/-; **24)** 1432/ URB L08 - Luque, con Cta. Cte. Catastral N° 27-46-14/-; **25)** 6103/6103 URB L03 - Fernando de la Mora, con Cta. Cte. Catastral N° 27-726-8/-; **26)** 51/URB L08 - Luque, con Cta. Cte. Catastral N°27-54-40/-; **27)** 100168/100168 URB A06 Santísima Trinidad - Capital, con Cta. Cte. Catastral N° 15-769-16/-; **28)** 1386/URB L08 - Luque, con Cta. Cte. Catastral N° 27-54-38/-; **29)** 19354/URB L08 - Luque, con Cta. Cte. Catastral N° 27-54-44/-; **30)** 20300/20300 URB A03 San Roque - Capital, con Cta. Cte. Catastral N° 12-952-3/-; **31)** 13664/URB A03 San Roque - Capital, con Cta. Cte. Catastral N° 12-244-22/-; **32)** 1672/URB A01 La Encarnación - Capital; **33)** 5312/5312 HOR A05 La Recoleta - Capital, con Cta. Cte. Catastral N° 14-171-19/03-1; **34)** 539/539 HOR A05 La Recoleta - Capital, con Cta. Cte. Catastral N° 14-171-19/00-2; **35)** 538/538 HOR A05 La Recoleta - Capital, con Cta. Cte. Catastral N° 14-171-19/03-2; **36)** 19422 HOR A05 La Recoleta - Capital, con Cta. Cte. Catastral N° 14-1367-1/1; **37)** 1135/URB L08 - Luque, con Cta. Cte. Catastral N° 27-54-39/-; **38)** 8209/URB L08 - Luque, con Cta. Cte. Catastral N° 27-357-17/-; **39)** 1851/URB L08 - Luque, con Cta. Cte. Catastral N° 27-63-16/-; **40)** 886/URB L08 - Luque, con Cta. Cte. Catastral N° 27-28-2/-; **41)** 15230/URB L08 - Luque, con Cta. Cte. Catastral N° 0-0-0/-; **42)** 3879/URB L08 - Luque, con Cta. Cte. Catastral N° 27-9-3/-; **43)** 7535/URB L08 - Luque, con Cta. Cte. Catastral N° 27-706-2/-; **44)** 18599/URB L08 - Luque, con Cta. Cte. Catastral N° 27-3405-8/-; **45)** 18730/URB L08 - Luque, con Cta. Cte. Catastral N° 27-3405-7/-; **46)** 1001/URB L08 - Luque, con Cta. Cte. Catastral N° 27-64-7/-; **47)** 7024/URB K01 - Hernandarias, con Cta. Cte. Catastral N° 26-355-12/-; **48)** 13627/URB L08 - Luque, con Cta. Cte. Catastral N°27-148-11/-; **49)** 7025/URB K01 - Hernandarias, con Cta. Cte. Catastral N° 26-355-13/-; **50)** 7026/URB K01 - Hernandarias, con Cta. Cte. Catastral N° 26-355-11/-; **51)** 7385/URB L14 - Villa Elisa, con Cta. Cte. Catastral N° 27-1219-2/-; **52)** 9708/RUR L08 - Luque, con Padrón N° 9615; **53)** 1252/URB L08 - Luque, con Cta. Cte. Catastral N° 27-64-59/-; **54)** 201/URB L03 - Fernando de la Mora, con Cta. Cte. Catastral N° 27-1141-2/-.

Inmuebles inscriptos a nombre de Fernando Ramon González Karjallo: **1)** 31141 URB L13 - San Lorenzo, con Cta. Cte. Catastral N° 27-105-35/-; **2)** 12249/12249 HOR L03 - Fernando de la Mora, con Cta. Cte. Catastral N° 27-1335-6/01-5; **3)** 22588/22588 URB A03 San Roque - Capital, con Cta. Cte. Catastral N° 12-875-7/-; **4)** 1934/1934 URB A03 San Roque - Capital, con Cta. Cte. Catastral N° 12-70-26/-; **5)** 7707/URB L14 - Villa Elisa, con Cta. Cte. Catastral N° 27-2011-20/-; **6)** 7561/URB L14 - Villa Elisa, con Cta. Cte. Catastral N° 27-146-7/-; **7)** 7559/URB L14 - Villa Elisa, con Cta. Cte. Catastral N° 27-146-9/-; **8)** /105 RUR Q05 - Filadelfia, con Padrón N° 345; **9)** 1719/ RUR C01 - San Pedro del Ycuamandyyu, con Padrón N° 2641; **10)** 19106/ URB A03 San Roque - Capital, con Cta. Cte. Catastral 0 - Padrón 0; **11)** 2307 RUR K13- Minga Guazú, con Padrón N° 1857; **12)** /12665 URB A05 La Recoleta - Capital, con Cta. Cte. Catastral N° 14-1701-8/-; **13)** /5277 URB L13 - San Lorenzo, con Cta. Cte. Catastral N° 27-105-25/-; **14)** /17751 URB L08 - Luque, con Cta. Cte. Catastral N° 27-3268-2; **15)** 927/ URB S01 - Salto del Guaira, con Cta. Cte. Catastral N° 31-26-18/-; **16)** 6024/ URB A06 Santísima Trinidad - Capital, con Cta. Cte. Catastral N° 15-150-22/-; **17)** 1401/RUR L08 - Luque, con Padrón N° 4145; **18)** /44649 URB K04 - Ciudad del Este, con Cta. Cte. Catastral N° 26-360-3/-; **19)** 18481/ URB A03 San Roque - Capital, con Cta. Cte. Catastral N° 12-704-2/-; **20)** 5009/ RUR D14 - San Bernardino, con Padrón N° 4707; **21)** 7560/ URB L14 - Villa Elisa, con Cta. Cte. Catastral N° 27-146-8/-; **22)** 6699/6699 URB L03 - Fernando de la Mora, con

[Handwritten signature]
 Abg. Daisy M. Sánchez
 Actaria Judicial



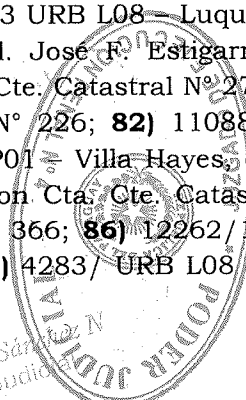
[Handwritten signature]
 Abg. Gonzalo Kirchner G. Linow
 Juez Penal de Ejecución
 358
 3000



Cta. Cte. Catastral N° 27-726-9/-; **23)** 32131/32131 URB A06 – Santísima Trinidad – Capital, con Cta. Cte. Catastral N° 15-914-12/-; **24)** 11528/ URB D14 – San Bernardino, con Cta. Cte. Catastral N° 19-951-12/-; **25)** 35618 URB A05 – La Recoleta – Capital, con Cta. Cte. Catastral N° 14-1701-9/-; **26)** 3582/ RUR C01 – San Pedro del Ycuamandyyu, con Padrón N° 4158; **27)** 41937/ URB L08 – Luque, con Cta. Cte. Catastral N° 27-4049-2/-; **28)** 28712/28712 URB A03 San Roque – Capital, con Cta. Cte. Catastral N° 12-70-26/-; **29)** 34005/34005 URB L19 – Capital, con Cta. Cte. Catastral N° 13-955-16/-; **30)** 17246/17246 URB A05 – La Recoleta – Capital, con Cta. Cte. Catastral N° 14-203-7/-; **31)** 976/976 RUR Q01 – Mcal. José F. Estigarribia, con Padrón N° 320; **32)** 3645/ RUR C01 – San Pedro del Ycuamandyyu, con Padrón N° 4183; **33)** 17418/17418 RUR L07 – Limpio, con Padrón N° 4183; **34)** 7043/7043 HOR A02 – La Catedral – Capital, con Cta. Cte. Catastral N° 11-25-14/25-1; **35)** 14789/14789 URB L03 – Fernando de la Mora, con Cta. Cte. Catastral N° 11-25-14/25-1; **36)** /51966 URB L08 – Luque, con Cta. Cte. Catastral N° 27-5347-4/-; **37)** 3420/ RUR D14 – San Bernardino, con Padrón N° 4197; **38)** 19391/19391 RUR F01 – Coronel Oviedo, con Padrón N° 14885; **39)** 32346/32346 URB A06 – Santísima Trinidad – Capital, con Cta. Cte. Catastral N° 15-772-28/-; **40)** /6127 URB L19 – Lambaré, con Cta. Cte. Catastral N° 13-440-3/-; **41)** 32347/32347 URB A06 – Santísima Trinidad – Capital, con Cta. Cte. Catastral N° 15-772-27/-; **42)** 17339/ URB L07 – Limpio, con Cta. Cte. Catastral N° 27-2644-11/-; **43)** 51/ URB S01 – Salto del Guaira, con Cta. Cte. Catastral N° 31-26-6/-; **44)** 324000 URB A06 – Santísima Trinidad – Capital, con Cta. Cte. Catastral N° 15-355-7/-; **45)** 8239/8239 HOR A02 La Catedral – Capital, con Cta. Cte. Catastral N° 11-38-9/17-2; **46)** 44139/44139 URB L08 – Luque, con Cta. Cte. Catastral N° 27-1218-3/-; **47)** 43288/43288 URB L08 – Luque, con Cta. Cte. Catastral N° 27-2918-11/-; **48)** /14578 URB L19 – Lambaré, con Cta. Cte. Catastral N° 13-440-4/-; **49)** 47855/47855 URB L08 – Luque, con Cta. Cte. Catastral N° 27-1372-17/-; **50)** 46633/46633 RUR L08 – Luque, con Padrón N° 14171; **51)** /15072 URB L03 – Fernando de la Mora, con Cta. Cte. Catastral N° 27-1123-13/-; **52)** 44228/44228 URB L08 – Capital, con Cta. Cte. Catastral N° 27-6186-2/-; **53)** 48459/48459 URB L08 – Luque, con Cta. Cte. Catastral N° 27-6186-2/-; **54)** 21563/21563 URB L19 – Lambaré, con Cta. Cte. Catastral N° 13-981-14/-; **55)** /3770 URB P01 – Villa Hayes, con Cta. Cte. Catastral N° 30-1162-2/-; **56)** /29087 URB A05 – La Recoleta – Capital, con Cta. Cte. Catastral N° 14-1701-11/-; **57)** /29036 URB A05 – La Recoleta – Capital, con Cta. Cte. Catastral N° 14-1701-10/-; **58)** /13506 URB B01 – Concepción, con Cta. Cte. Catastral N° 17-64-18/-; **59)** /266 URB L09 – Mariano Roque Alonso, con Cta. Cte. Catastral N° 27-1012-8/-; **60)** /11120 URB A05 – La Recoleta – Capital, con Cta. Cte. Catastral N° 14-999-12/-; **61)** /104722 HOR A03 – San Roque – Capital, con Cta. Cte. Catastral N° 12-376-3/A-14; **62)** /104723 HOR A03 – San Roque – Capital, con Cta. Cte. Catastral N° 12-376-3/A-15; **63)** /104763 HOR A03 – San Roque – Capital, con Cta. Cte. Catastral N° 12-376-3/A-55; **64)** /104690 HOR A03 – San Roque – Capital, con Cta. Cte. Catastral N° 12-376-3/A-55; **65)** /9130 URB A05 – La Recoleta – Capital, con Cta. Cte. Catastral N° 14-248-22/-; **66)** 1333/ URB L08 – Luque, con Cta. Cte. Catastral N° 27-54-2/-; **67)** /81 RUR P01 – Villa Hayes, con Padrón N° 6508; **68)** /29054 URB A05 – La Recoleta – Capital, con Cta. Cte. Catastral N° 14-999-11/-; **69)** /870 RUR P01 – Villa Hayes, con Padrón N° 14980; **70)** /174 URB L13 San Lorenzo, con Cta. Cte. Catastral N° 27-54-6/-; **71)** /1334 URB L08 – Luque, con Cta. Cte. Catastral N° 27-54-3/-; **72)** /10683 URB L08 – Luque, con Cta. Cte. Catastral N° 27-69-9/-; **73)** 7044/7044 HOR A02 – La Catedral – Capital, con Cta. Cte. Catastral N° 11-25-14/25-2; **74)** /2459 RUR Q01 – Mcal. José F. Estigarribia, con Padrón N° 7178; **75)** 9680/URB D14 – San Bernardino, con Cta. Cte. Catastral N° 19-938-12; **76)** 32675 URB L08 – Luque, con Cta. Cte. Catastral N° 27-4247-10/-; **77)** /4790 URB L08 – Luque, con Cta. Cte. Catastral N° 27-69-7/-; **78)** /4443 URB L08 – Luque, con Cta. Cte. Catastral N° 27-69-6/-; **79)** /2461 RUR Q01 – Mcal. José F. Estigarribia, con Padrón N° 7180; **80)** 41954/ URB L02 – Capiatá, con Cta. Cte. Catastral N° 27-4792-1/-; **81)** 762/ RUR H16 – San Pedro del Paraná, con Padrón N° 226; **82)** 11088/ RUR B01 – Concepción, con Padrón N° 5831; **83)** 665/665 RUR P01 – Villa Hayes, con Padrón N° 1540; **84)** 13215 URB L09 – Mariano Roque Alonso, con Cta. Cte. Catastral N° 27-1012-10/-; **85)** /120 RUR Q05 – Filadelfia, con Padrón N° 366; **86)** 12262/12262 URB L19 – Lambaré, con Cta. Cte. Catastral N° 13-720-8/-; **87)** 4283/ URB L08 – Luque, con Padrón N° 5315, a

[Handwritten signature]

Abg. Daisy M. Sáenz
Actuaria Judicial



Abg. Esteban Wirthhofer G.
Juez Penal de Ejecución

nombre de la Secretaria Nacional de Administración de Bienes Incautados y Comisados (SENABICO) de conformidad al exordio de la presente resolución.-----

5) DAR INTERVENCIÓN y OFICIAR a la Oficina Técnica para la inscripción de Bienes incautados y comisados.-----


6) DAR INTENVENCION a la Agente Fiscal de la Unidad Especializada en Delitos Económicos, Corrupción y Crimen Organizado en el proceso de ejecución del comiso de bienes en la presente causa con relación a RAMON MARIO GONZALEZ DAHER y FERNANDO RAMON GONZALEZ KARJALLO.-----


7) DAR INTERVENCIÓN y COMUNICAR a la Secretaria Nacional de Administración de Bienes Incautados y Comisados (SENABICO) los bienes decomisados en la presente causa para lo que hubiere lugar en derecho.-----


8) LIBRAR los Oficios pertinentes.-----

9) ANOTAR, registrar, notificar y elevar copia a la Excm. Corte Suprema de Justicia.-----

ANTE MÍ:


Abg. Daisy M. Sánchez N.
Actuaria Judicial




Abg. J. para Sánchez G.
Juez Penal de Ejecución

BSU
Inscripciones
Circulo 49
y nueva

7

1

2

**CARPETA DE EJECUCIÓN DE BIENES
COMISADOS EN LA CAUSA: "RAMON
GONZALEZ DAHER S/ LAVADO DE
DINERO". EXPTE. N° 1-1-2-37-2019-
122.-**

A.I. N° 1129

Asunción, 03 de julio de 2023.-

VISTO: El A.I. N° 779 de fecha 22 de mayo de 2023, A.I. N° 883 de fecha 05 de junio de 2023, A.I. N° 931 de fecha 08 de junio de 2023 y A.I. N° 1007 de fecha 16 de junio de 2023 dictados por este Juzgado en relación a la causa seguida a RAMON GONZALEZ DAHER por la comisión del hecho punible de lavado de dinero y otros, y:----

CONSIDERANDO:

QUE, por A.I. N° 779 de fecha 22 de mayo de 2023, dictado por el Juzgado de Ejecución Penal N° 4 – Especializado en Delitos Económicos y Crimen Organizado, resuelve dar cumplimiento a la S.D. N° 515 de fecha 17 de diciembre de 2021, dictada por el Tribunal de Sentencia Especializado en Delitos Económicos y Corrupción de la Capital y al A.I. N° 1865 de fecha 30 de setiembre de 2022, dictado el Juzgado de Ejecución Penal 4 – Especializado en Delitos Económicos y Crimen Organizado en relación a la ejecución del comiso especial sobre todos los bienes cuyas medidas cautelares de carácter real fueron dispuestas (A.I. N° 651 de fecha 30 de julio de 2020, A.I. N° 542 de fecha 2 de julio de 2020, A.I. N° 637 de fecha 21 de julio de 2020), hasta cubrir la suma de 240.554.525.035 guaraníes y 11.711.977 dólares. Asimismo, se decretó las medidas de prohibición de innovar y de contratar sobre los inmuebles inscriptos a nombre de Ramón Mario González Daher, y Fernando Ramon González Karjallo. Igualmente, se ordenó la inscripción de los inmuebles detallados en la resolución mencionada más arriba, y en consecuencia se dispuso la expedición del mandamiento de inscripción a la Dirección General de los Registros Públicos en relación de dichos inmuebles (fs. 346/359).-----


Por A.I. N° 883 de fecha 05 de junio de 2023, el Juzgado resuelve no hacer lugar al recurso de reposición planteado y en consecuencia remitir la carpeta de comiso al Tribunal de Apelación Penal que corresponda (fs.1923/1929).-----


Por A.I. N° 931 de fecha 08 de junio de 2023, este Juzgado resolvió no hacer lugar al incidente de nulidad de actuaciones y en consecuencia remitir la carpeta de comiso al Tribunal de Apelaciones que corresponda(fs. 1933/1940).-----

Por A.I. N° 1007 de fecha 16 de junio de 2023, este Juzgado resolvió no hacer lugar al incidente de nulidad de actuaciones y en consecuencia remitir la carpeta de comiso al Tribunal de Apelaciones que corresponda (fs. 1944).-----

De acuerdo al informe de la Actuaría judicial, de las constancias de autos se verifica que las resoluciones citadas precedentemente (A.I. N° 779 de fecha 22 de mayo de 2023, A.I. N° 883 de fecha 05 de junio de 2023, A.I. N° 931 de fecha 08 de junio de 2023 y A.I. N° 1007 de fecha 16 de junio de 2023) fueron ingresadas a la Sección de Estadística Penal con un error involuntario en la numeración de la Causa "01-01-02-01-2017-8778", debiendo ser el número de identificación correcto de la causa, el "1-1-2-37-2019-122".----

El art. 126 del Código Procesal Penal reza: "Antes de ser notificada una resolución, el juez o tribunal podrá aclarar las expresiones oscuras, corregir cualquier error material o suplir alguna omisión en la que haya incurrido, siempre que ello no importe una modificación esencial de la misma. Las partes podrán solicitar aclaraciones dentro de los tres días posteriores a la notificación".-----


Abg. María Z. Garay
Actuaría Judicial


Abg. Sandra Kirchner G.
Juez Penal de Ejecución

1981
mil novecientos
ochenta y
siete



De las constancias obrantes en autos y el informe de la Actuaría judicial se constata que se ha incurrido en un error material en las resoluciones dictadas anteriormente por este Juzgado en cuanto al número de identificación de la presente causa, por lo que corresponde aclarar dicha situación por medio de la presente, a los efectos del correcto registro ante la oficina de estadísticas penales.-----


POR TANTO, atento a lo brevemente expuesto y a las disposiciones legales citadas el Juzgado de Ejecución Penal N° 4, Especializado en Crimen Organizado y Delitos Económicos en uso de sus atribuciones:-----


RESUELVE:


1) ACLARAR que la identificación correcta de la presente causa establecida en el A.I. N° 779 de fecha 22 de mayo de 2023, el A.I. N° 883 de fecha 05 de junio de 2023, el A.I. N° 931 de fecha 08 de junio de 2023 y el A.I. N° 1007 de fecha 16 de junio de 2023, dictados por este Juzgado, corresponde el número de causa **1-1-2-37-2019-122**.-----

2) ANOTAR, registrar y remitir copia a la Excelentísima Corte Suprema de Justicia.-----

ANTE MI:


Abg. Maria Z. Garay Z.
Actuaría Judicial




Abg. Sandra Kirchhofer G.
Juez Penal de Ejecución